



Comune di Santarcangelo di Romagna
Provincia di Rimini

P.S.C.

PIANO STRUTTURALE COMUNALE

VARIANTE AL P.S.C.

ELIMINAZIONE DAGLI STRUMENTI URBANISTICI
DI AREE EDIFICABILI DI NUOVA URBANIZZAZIONE

R.U.E.

REGOLAMENTO URBANISTICO EDILIZIO

VARIANTE AL R.U.E.

ELIMINAZIONE DAGLI STRUMENTI URBANISTICI
DI AREE EDIFICABILI DI NUOVA URBANIZZAZIONE

PIANO OPERATIVO COMUNALE 2016-2021
L.R. n°20 del 24 marzo 2000 - artt. 30-34

poe 1
Controdeduzioni

Scheda dei Vincoli

art. 51 L.R. 15/2013 e art. 19 L.R. 20/2000

Sindaco:

Alice Parma

Assessore con Delega a Pianificazione urbanistica
e sviluppo sostenibile, Edilizia privata, Patrimonio,
Politiche per la sicurezza:

Filippo Sacchetti

Vice Segretario Generale:

Dott.ssa Ambra Eleonora Giudici

Dirigente del Settore Territorio:

Ing. Natascia Casadei

Elaborazione a cura di:

Funzionari dei Servizi Urbanistici

P.S.C.

PIANO STRUTTURALE COMUNALE

Piano Strutturale Comunale

Adozione: D.C.C. n. 54 del 21/04/2009	Approvazione: D.C.C. n. 22 del 21/07/2010
---------------------------------------	---

Variante al P.S.C.

Adozione: D.C.C. n. 38 del 12/10/2011	Approvazione: D.C.C. n. 41 del 09/05/2012
---------------------------------------	---

Variante specifica al P.S.C.

Adozione: D.C.C. n. 76 del 18/12/2019	Approvazione: D.C.C. n. 9 del 26/02/2021
---------------------------------------	--

R.U.E.

REGOLAMENTO URBANISTICO EDILIZIO

Regolamento Urbanistico Edilizio

Adozione: D.C.C. n. 39 del 12/10/2011	Approvazione: D.C.C. n. 42 del 09/05/2012
---------------------------------------	---

Variante 2 al R.U.E.

Adozione: D.C.C. n. 109 del 18/12/2015	Approvazione: D.C.C. n. 94 del 22/12/2016
--	---

Variante specifica n. 2 al R.U.E.

Adozione: D.C.C. n. 73 del 25/10/2017	Approvazione: D.C.C. n. 4 del 01/02/2019
---------------------------------------	--

Variante specifica n. 3 al R.U.E.

Adozione: D.C.C. n. 77 del 18/12/2019	Approvazione: D.C.C. n. ____ del __/__/____
---------------------------------------	---

PIANO OPERATIVO COMUNALE 2016-2021
L.R. n° 20 del 24 marzo 2000 - artt. 30 - 34

poe 1
Controdeduzioni

Piano Operativo Comunale

Adozione: D.C.C. n. 45 del 23/05/2016	Approvazione: D.C.C. n. 56 del 01/08/2017
---------------------------------------	---

Piano Operativo Comunale - Integrazione

Adozione: D.C.C. n. 57 del 01/08/2017	Approvazione: D.C.C. n. 53 del 23/07/2018
---------------------------------------	---



Nota metodologica

Il presente elaborato è redatto ai sensi dell'art. 19 della L.R. 20/2000 così come modificato dall'art. 51 della L.R. 15/2013 il quale prevede che " *Comuni si dotino di un apposito strumento conoscitivo, denominato "Tavola dei vincoli", nel quale sono rappresentati tutti i vincoli e le prescrizioni che precludono, limitano o condizionano l'uso o la trasformazione del territorio, derivanti oltre che dagli strumenti di pianificazione urbanistica vigenti, dalle leggi, dai piani sovraordinati, generali o settoriali, ovvero dagli atti amministrativi di apposizione di vincoli di tutela. Tale atto è corredato da un apposito elaborato, denominato "Scheda dei vincoli", che riporta per ciascun vincolo o prescrizione, l'indicazione sintetica del suo contenuto e dell'atto da cui deriva*".

La tavola dei vincoli è un atto conoscitivo finalizzato a semplificare la presentazione ed il controllo dei titoli edilizi e di ogni altra attività di verifica della conformità degli interventi. Potrebbe comunque risultare non esaustiva e comunque si rinvia alla consultazione degli specifici atti ufficiali capaci di garantire la validità giuridica di tutte le tutele.

Per la redazione della Tavola dei vincoli e della scheda dei vincoli, si sono prese in considerazione le informazioni e i dati disponibili e vigenti, che producono effetti di natura prescrittiva e vincolistica, dei piani comunali, sovra comunali e di settore.

Pertanto, la TAVOLA DEI VINCOLI è costituita dai seguenti elaborati cartografici:

- Tavola 1: PTCP Tav. A - Assetto evolutivo del sistema provinciale;
- Tavola 2: PTCP Tav. B1 - Tutela del patrimonio paesaggistico;
- Tavola 3: PTCP Tav. C1 - Valorizzazione delle risorse paesaggistiche e storico culturali;
- Tavola 4: PTCP Tav. D1 - Rischi Ambientali;
- Tavola 5: PTCP Tav. E1 - Aree non idonee alla localizzazione degli impianti di smaltimento e recupero dei rifiuti;
- Tavola 6: PAI – Mappa della pericolosità per il reticolo secondario di pianura;
- Tavola 7: Localizzazione degli impianti di telefonia mobile e delle telecomunicazioni wireless

a cui è allegata la SCHEDA DEI VINCOLI che, per ciascun vincolo o prescrizione, contiene:

- la fonte del dato con il richiamo allo strumento di pianificazione;
- la data aggiornamento della fonte, riferita all'ultimo atto di adozione o approvazione del piano
- le fonti ed i riferimenti normativi e cartografici,
- l'indicazione sintetica del suo contenuto, che indica una breve descrizione dei caratteri generali della tutela.

Si rinvia comunque alla lettura integrale della norma così come riportata nei riferimenti per la doverosa conoscenza di ciascun tematismo.

Si è ritenuto di rappresentare e descrivere separatamente le disposizioni di uguale natura contenute in provvedimenti o norme diversi, anche in ragione della frequente incoerenza dei riferimenti agli oggetti territoriali, in particolare alle differenze di estensione dell'area interessata.



Qualora la tutela derivi da beni materiali, impianti e/o infrastrutture, in sede di progetto dovrà esserne verificata in sito l'esatta posizione o l'effettiva sussistenza.

Al fine di garantire continuità attuativa, ogni modifica o integrazione alle disposizioni normative richiamate, sia nella tavola che nella scheda, dovranno comunque intendersi immediatamente cogenti.

Il vigente Piano Strutturale Comunale del Comune di Santarcangelo approvato con D.C.C. n. 41 del 092/05/2012, è già dotato della Tavola 2 "Tutele e vincoli di natura ambientale" e della Tavola 3 "Tutele e vincoli di natura storico-culturale, paesaggistica e antropica". L'organizzazione delle singole schede dei vincoli/tutele, che compongono la scheda dei vincoli, tiene conto della suddivisione dei tematismi secondo le tavole di tutela del PSC.

TUTELE E VINCOLI DI NATURA AMBIENTALE:

- Ambiti a pericolosità idraulica;
- Ambiti a vulnerabilità idrogeologica;
- Ambiti a pericolosità geomorfologica;
- Ambiti del PAE adottato;
- Ambiti di tutela pozzi e prelievi idrici

TUTELE E VINCOLI DI NATURA STORICO-CULTURALE, PAESAGGISTICA E ANTROPICA:

- Elementi della rete ecologica provinciale;
- Assetto Insediativo;
- Valorizzazione e tutela delle risorse paesaggistiche e storico culturali;
- Elementi di interesse storico-testimoniale;
- Insediamenti urbani storici e strutture insediative storiche non urbane;
- Alberi monumentali;
- Vincoli e rispetti ;
- Altri vincoli e rispetti disciplinati dal Rue

AREE NON IDONEE ALLA LOCALIZZAZIONE DEGLI IMPIANTI DI SMALTIMENTO E RECUPERO DEI RIFIUTI;

PIANO DI CLASSIFICAZIONE ACUSTICA DEL TERRITORIO COMUNALE;

LOCALIZZAZIONE DEGLI IMPIANTI DI TELEFONIA MOBILE E DELLE TELECOMUNICAZIONI WIRELESS

**INDICE****TUTELE E VINCOLI DI NATURA AMBIENTALE****Ambiti a pericolosità idraulica**

INVASI ED ALVEI DI LAGHI, BACINI E CORSI D'ACQUA, disciplina del P.T.C.P	7
INVASI ED ALVEI DI LAGHI, BACINI E CORSI D'ACQUA, disciplina del P.S.C.....	8
RETICOLO IDROGRAFICO PRINCIPALE, disciplina del P.T.C.P.....	9
RETICOLO IDROGRAFICO MINORE, disciplina del P.T.C.P.....	10
INVASI ED ALVEI DI LAGHI, BACINI E CORSI D'ACQUA: RETICOLO IDROGRAFICO MINORE, disciplina del P.S.C.....	11
RETE IDROGRAFICA Consorzi di Bonifica, Criticità nel deflusso superficiale, disciplina del P.S.C	12
RETE IDROGRAFICA CONSORZI DI BONIFICA, CRITICITÀ NEL DEFLUSSO SUPERFICIALE, disciplina del P.S.C.....	13
AREE ESONDABILI, disciplina del P.T.C.P	14
AREE ESONDABILI, disciplina del P.S.C.....	15
AREE ESONDABILI del Rio Mavone, disciplina del P.S.C.	16
AREE ESONDABILI del Rio Mavone, disciplina del P.S.C.e.....	17
MAPPA DELLA PERICOLOSITÀ PER IL RETICOLO SECONDARIO DI PIANURA, disciplina del Piano Stralcio di Bacino per l'Assetto idrogeologico (P.A.I.)	18
MAPPA DELLA PERICOLOSITÀ PER IL RETICOLO SECONDARIO DI PIANURA, disciplina del Piano Stralcio di Bacino per l'Assetto idrogeologico (P.A.I.)	19
AREE DI RICARICA DELLA FALDA IDROGEOLOGICAMENTE CONNESSE ALL'ALVEO - ARA, disciplina del P.T.C.P	20

Ambiti a vulnerabilità idrogeologica

AREE DI RICARICA DELLA FALDA IDROGEOLOGICAMENTE CONNESSE ALL'ALVEO - ARA, disciplina del P.S.C.	21
AREE DI RICARICA DIRETTA DELLA FALDA - ARD, disciplina del P.T.C.P	22
AREE DI RICARICA DIRETTA DELLA FALDA - ARD, disciplina del P.S.C	23
AREE DI RICARICA INDIRETTA DELLA FALDA - ARI, disciplina del P.T.C.P.....	24
AREE DI RICARICA INDIRETTA DELLA FALDA - ARI, disciplina del P.S.C	25
BACINI IMBRIFERI - BI, disciplina del P.T.C.P.....	26
BACINI IMBRIFERI - BI, disciplina del P.S.C.	27

Ambiti a pericolosità geomorfologica

AREE POTENZIALMENTE INSTABILI, disciplina del P.T.C.P.....	28
AREE POTENZIALMENTE INSTABILI, disciplina del P.S.C.	29
ZONE INSTABILI PER FENOMENI DI DISSESTO ATTIVI DA VERIFICARE, disciplina del P.T.C.P.	30
ZONE INSTABILI PER FENOMENI DI DISSESTO ATTIVI DA VERIFICARE, disciplina del P.S.C.	31
ZONE INSTABILI PER FENOMENI DI DISSESTO ATTIVI VERIFICATI, disciplina del P.T.C.P.	32
ZONE INSTABILI PER FENOMENI DI DISSESTO ATTIVI VERIFICATI, disciplina del P.S.C.....	33
ZONE INSTABILI PER FENOMENI DI DISSESTO QUIESCENTI DA VERIFICARE, disciplina del P.T.C.P. 34	
ZONE INSTABILI PER FENOMENI DI DISSESTO QUIESCENTI DA VERIFICARE, disciplina del P.S.C.35	
ZONE INSTABILI PER FENOMENI DI DISSESTO QUIESCENTI VERIFICATI, disciplina del P.T.C.P.....	36
ZONE INSTABILI PER FENOMENI DI DISSESTO QUIESCENTI VERIFICATI, disciplina del P.S.C.	37
DEPOSITI DI VERSANTE DA VERIFICARE, disciplina del P.T.C.P.....	38
DEPOSITI DI VERSANTE DA VERIFICARE, disciplina del P.S.C.	39
DEPOSITO ELUVIO-COLLUVIALE, disciplina del P.S.C	40
DEPOSITI DI VERSANTE VERIFICATI, disciplina del P.T.C.P.	41



DEPOSITI DI VERSANTE CONCLAMATI, disciplina del P.S.C.....	42
ZONE O ELEMENTI A RISCHIO, disciplina del P.S.C	43
SCARPATE, disciplina del P.T.C.P.....	44
SCARPATE, disciplina del P.S.C.....	45
ABITATI DA CONSOLIDARE, disciplina del P.T.C.P.....	46
ABITATO DA CONSOLIDARE, disciplina del P.S.C.	47
Ambiti del PAE approvato disciplina del Piano Strutturale Comunale.....	48
Ambiti di tutela pozzi e prelievi idrici disciplina del Piano Strutturale Comunale.....	49
TUTELE E VINCOLI DI NATURA STORICO-CULTURALE, PAESAGGISTICA E ANTROPICA	
Elementi della rete ecologica provinciale	
AREE DI COLLEGAMENTO ECOLOGICO DI RILEVANZA REGIONALE, disciplina del P.T.C.P.....	50
AREE DI COLLEGAMENTO ECOLOGICO DI RILEVANZA REGIONALE (AREE PAN), disciplina del P.T.C.P	51
AREE DI COLLEGAMENTO ECOLOGICO DI RILEVANZA PROVINCIALE, disciplina del P.T.C.P.	52
AREE DI COLLEGAMENTO ECOLOGICO DI RILEVANZA PROVINCIALE, disciplina del P.S.C.....	53
SITI DI IMPORTANZA COMUNITARIA e ZONE DI PROTEZIONE SPECIALE, disciplina del P.T.C.P.....	54
SITI DI IMPORTANZA COMUNITARIA (AREA TORRIANA, MONTEBELLO, FIUME MARECCHIA), disciplina del P.S.C.	55
AREE MERITEVOLI DI TUTELA AI SENSI DELLE CATEGORIE DELLA L.R. 6/05, disciplina del P.T.C.P. 56	
AREE MERITEVOLI DI TUTELA AI SENSI DELLE CATEGORIE DELLA L.R. 6/05, disciplina del P.S.C.	57
DIRETTRICI DA POTENZIARE E CORRIDOI TRASVERSALI, disciplina del P.T.C.P	58
DIRETTRICI DA POTENZIARE E CORRIDOI TRASVERSALI, disciplina del P.S.C.	59
Assetto insediativo	
VARCHI DI DISCONTINUITA' URBANA DA SALVAGUARDARE, disciplina del P.T.C.P.	60
Valorizzazione e tutela delle risorse paesaggistiche e storico culturali	
ZONE DI PARTICOLARE INTERESSE PAESAGGISTICO AMBIENTALE, disciplina del P.T.C.P.	61
ZONE DI PARTICOLARE INTERESSE PAESAGGISTICO AMBIENTALE, disciplina del P.S.C	62
ZONE DI TUTELA DEI CARATTERI AMBIENTALI DI LAGHI, BACINI E CORSI D'ACQUA, disciplina del P.T.C.P	63
ZONE DI TUTELA DEI CARATTERI AMBIENTALI DI LAGHI, BACINI E CORSI D'ACQUA, disciplina del P.S.C.....	64
SISTEMA FORESTALE BOSCHIVO, disciplina del P.T.C.P.	65
SISTEMA FORESTALE BOSCHIVO, disciplina del P.S.C.....	66
AREE PERCORSE DAL FUOCO – anno 2004, disciplina del P.S.C	67
ZONE ED ELEMENTI DI INTERESSE STORICO-ARCHEOLOGICO, disciplina del P.T.C.P.	68
AREE ARCHEOLOGICHE, disciplina del P.S.C	69
ALTRE AREE ARCHEOLOGICHE, disciplina del P.S.C	70
POTENZIALITA' ARCHEOLOGICHE, disciplina del P.S.C.....	71
SITI A POTENZIALE ARCHEOLOGICO, disciplina del P.S.C.....	72
SISTEMA COLLINARE – MONTANO E DEI CRINALI, disciplina del P.T.C.P.	73
UNITA' DI PAESAGGIO DELLA PIANURA, disciplina del P.T.C.P	74
UNITA' DI PAESAGGIO DEL CORSO DEL FIUME MARECCHIA, disciplina del P.T.C.P	75
UNITA' DI PAESAGGIO DEL CORSO DEL TORRENTE USO, disciplina del P.T.C.P.....	76
UNITA' DI PAESAGGIO DELLA PIANURA ALLUVIONALE AGRICOLA DEL MARECCHIA, disciplina del P.T.C.P	77
UNITA' DI PAESAGGIO DELLA PIANURA ALLUVIONALE INTRAVALLIVA DEL MARECCHIA, disciplina del P.T.C.P	78



UNITA' DI PAESAGGIO DELLA BASSA COLLINA DEL MARECCHIA E DELL'USO, disciplina del P.T.C.P.	79
AREE FRAGILI DEI FIUMI, disciplina del P.T.C.P.	80
SISTEMA COLLINARE E DEI CRINALI, disciplina del P.S.C.	81
LINEE DI CRINALE, disciplina del P.T.C.P.	82
LINEE DI CRINALE E ALTRE LINEE DI CRINALE, disciplina del P.S.C.	83
Elementi di interesse storico-testimoniale	
ELEMENTI DI INTERESSE STORICO – TESTIMONIALE, disciplina del P.T.C.P.	84
ELEMENTI DI INTERESSE STORICOTESTIMONIALE – PUNTI PANORAMICI E PUNTI VISUALE D'INTERESSE, disciplina del P.S.C.	85
STRADE STORICHE EXTRAURBANE, disciplina del P.T.C.P.	86
STRADE STORICHE EXTRAURBANE, disciplina del P.S.C.	87
STRADE PANORAMICHE, disciplina del P.T.C.P.	88
STRADE PANORAMICHE, disciplina del P.S.C.	89
EX FERROVIE, disciplina del P.T.C.P.	90
FOSSA VISERBA, disciplina del P.T.C.P.	91
Insedimenti urbani storici e strutture insediative storiche non urbane	
disciplina del P.T.C.P.	92
disciplina del P.S.C.	93
INSEDIAMENTI PRINCIPALI, disciplina del P.T.C.P.	94
INSEDIAMENTI URBANI STORICI E STRUTTURE INSEDIATIVE STORICHE NON URBANE, disciplina del P.T.C.P.	95
Insedimenti urbani storici e strutture insediative storiche non urbane - edifici e complessi tutelati ai sensi del D.Lgs 42/2004 artt. 10, 11, 13, disciplina del P.S.C. e del R.U.E.	96
Insedimenti urbani storici e strutture insediative storiche non urbane - edifici di particolare interesse storico-architettonico, disciplina del P.S.C. e del R.U.E.	97
Alberi monumentali, disciplina del Piano Territoriale di Coordinamento Provinciale	98
Vincoli e rispetti	
FASCE DI RISPETTO STRADALE E FERROVIARIO, disciplina del P.S.C. e del R.U.E.	99
BENI PAESAGGISTICI, disciplina del P.T.C.P.	100
AREE VINCOLATE AI SENSI DEL D.LGS 42/2004, disciplina del P.S.C.	101
AREE CON PRESENZA DI CAVITA' SOTTERRANEE, disciplina del P.S.C. e del R.U.E.	102
FASCE DI ATTENZIONE SUGLI ELETTRODOTTI DELL'ALTA TENSIONE, disciplina del P.S.C. e del R.U.E.	103
RISPETTI CIMITERIALI, disciplina del P.S.C. e del R.U.E.	104
LIMITE DEL CENTRO ABITATO IN CORRISPONDENZA DELLA VIABILITA', disciplina del P.S.C.	105
Altri vincoli e rispetti disciplinati dal RUE	
FASCE DI RISPETTO METANODOTTI, disciplina del P.S.C. e del R.U.E.	106
ACQUEDOTTO E FASCE DI RISPETTO, disciplina del P.S.C.	107
LIMITE DI RISPETTO SPECIALE (TIRO A SEGNO), disciplina del P.S.C. e del R.U.E.	108
ACQUE CONSORZIALI, disciplina del Piano Strutturale Comunale	109
AREE NON IDONEE ALLA LOCALIZZAZIONE DEGLI IMPIANTI DI SMALTIMENTO E RECUPERO DEI RIFIUTI	
AREE NON IDONEE ALLA LOCALIZZAZIONE DEGLI IMPIANTI DI SMALTIMENTO E RECUPERO DEI RIFIUTI, disciplina del P.T.C.P.	110
ZONE POTENZIALMENTE IDONEE ALLA LOCALIZZAZIONE DI IMPIANTI DI GESTIONE DEI RIFIUTI AD ESCLUSIONE DEGLI IMPIANTI DI SMALTIMENTO FINALE, disciplina del P.T.C.P.	111
ZONE POTENZIALMENTE IDONEE ALLA LOCALIZZAZIONE DI IMPIANTI DI SMALTIMENTO E RECUPERO DEI RIFIUTI, disciplina del P.T.C.P.	112



CLASSIFICAZIONE ACUSTICA DEL TERRITORIO COMUNALE

PIANO COMUNALE DI CLASSIFICAZIONE ACUSTICA (STATO DI FATTO)..... 113
PIANO COMUNALE DI CLASSIFICAZIONE ACUSTICA (STATO DI PROGETTO) 114

LOCALIZZAZIONE DEGLI IMPIANTI TELEFONIA MOBILE E DELLE TELECOMUNICAZIONI WIRELESS

Regolamento Comunale per il corretto insediamento urbanistico e territoriale degli impianti per la telefonia mobile e per le telecomunicazioni wireless e la minimizzazione dell'esposizione ai campi elettromagnetici
115

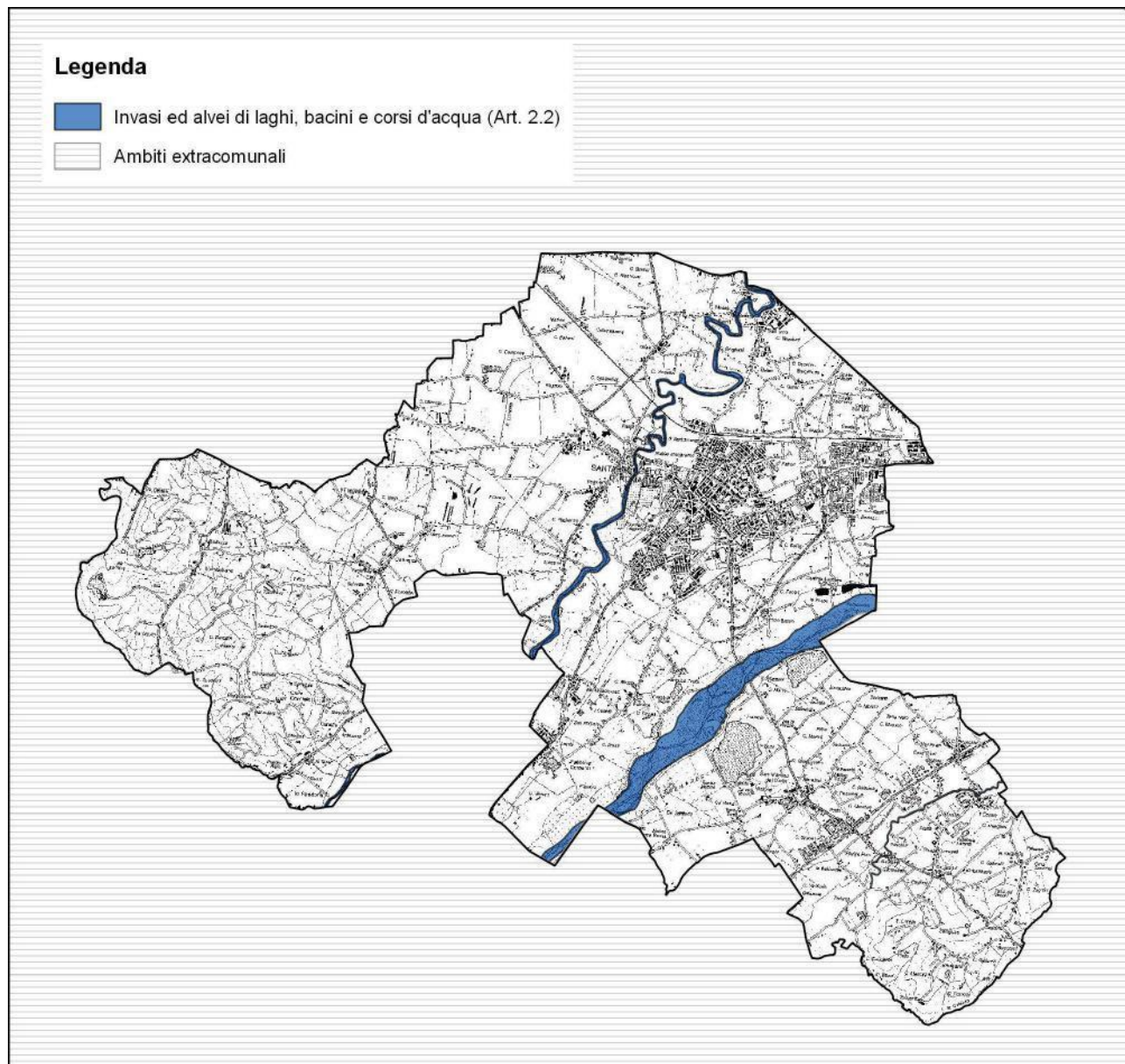
Regolamento Comunale per il corretto insediamento urbanistico e territoriale degli impianti per la telefonia mobile e per le telecomunicazioni wireless e la minimizzazione dell'esposizione ai campi elettromagnetici
116



Tutele e vincoli di natura ambientale

Ambiti a pericolosità idraulica

INVASI ED ALVEI DI LAGHI, BACINI E CORSI D'ACQUA, disciplina del Piano Territoriale di Coordinamento Provinciale



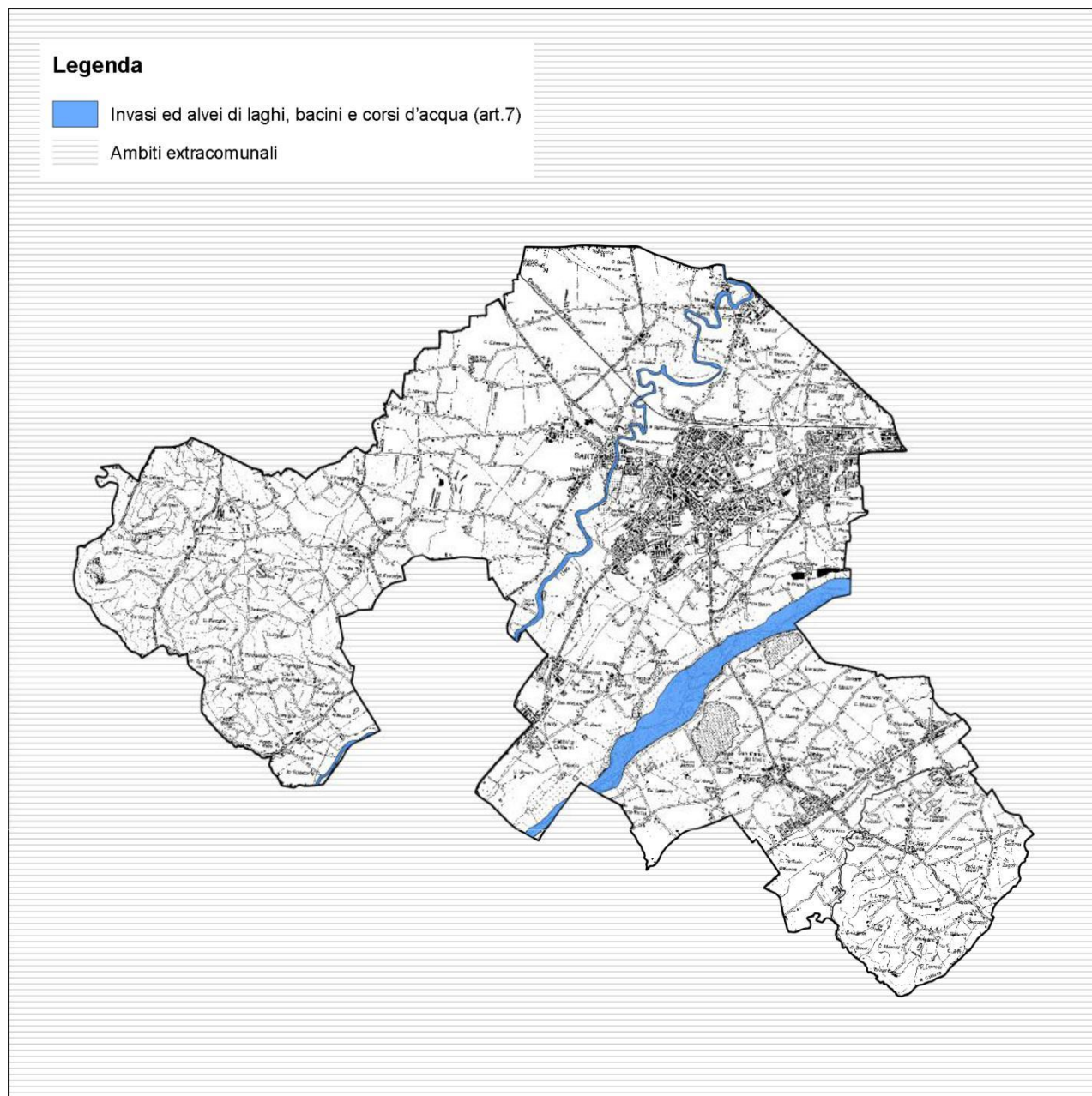
Fonte del dato	Provincia di Rimini, Piano Territoriale di Coordinamento Provinciale
Scala di acquisizione	1:25.000
Data di aggiornamento	2012
Norma di riferimento	Provinciale: PTCP, art. 2.2 Norme di Attuazione Tav. B1 Tav. D1
Indicazione sintetica del contenuto	Si intendono per alvei, le parti del territori interessate dal deflusso e dalla divagazione delle acque, delimitate dal ciglio di sponda o, nel caso di tratti arginati con continuità, delimitate dalla parte interna del corpo arginale. Gli alvei idraulicamente più significativi dei corsi d'acqua che interessano il Comune di Santarcangelo di R. sono il Fiume Marecchia e il Torrente Uso.



Tutele e vincoli di natura ambientale

Ambiti a pericolosità idraulica

INVASI ED ALVEI DI LAGHI, BACINI E CORSI D'ACQUA, disciplina del Piano Strutturale Comunale



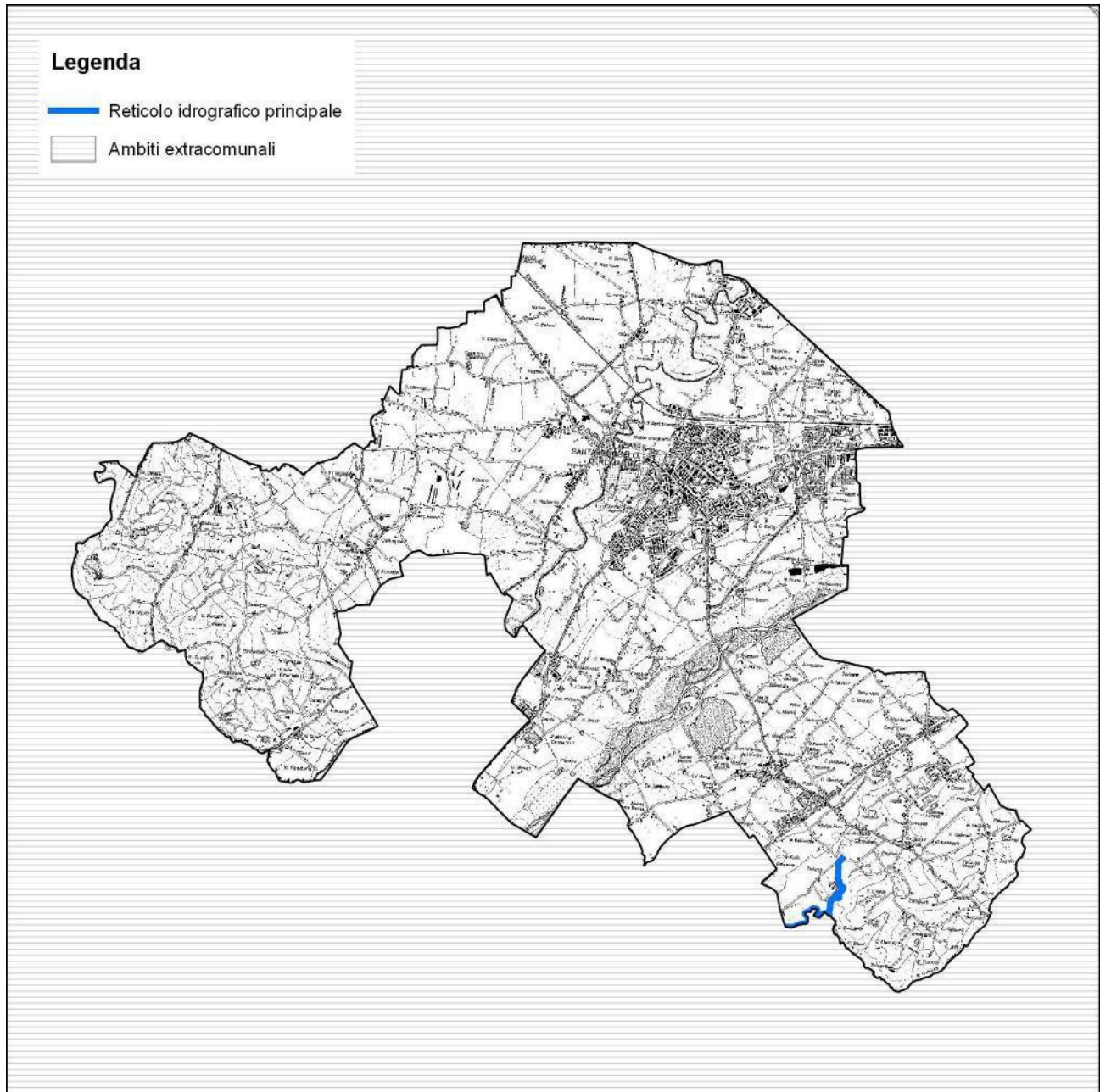
Fonte del dato	Comune di Santarcangelo di Romagna, Piano Strutturale Comunale
Scala di acquisizione	1:5000
Data di aggiornamento	09/05/2012
Norma di riferimento	Regionale: PAI art. 8 Comunale: PSC art. 7 Tav. 2a, Tav. 2b, Tav. 2c
Indicazione sintetica del contenuto	Si intendono per alvei, le parti del territori interessate dal deflusso e dalla divagazione delle acque, delimitate dal ciglio di sponda o, nel caso di tratti arginati con continuità, delimitate dalla parte interna del corpo arginale. Gli alvei idraulicamente più significativi dei corsi d'acqua che interessano il Comune di Santarcangelo di R. sono il Fiume Marecchia e il Torrente Uso.



Tutele e vincoli di natura ambientale

Ambiti a pericolosità idraulica

RETICOLO IDROGRAFICO PRINCIPALE, disciplina del Piano Territoriale di Coordinamento Provinciale



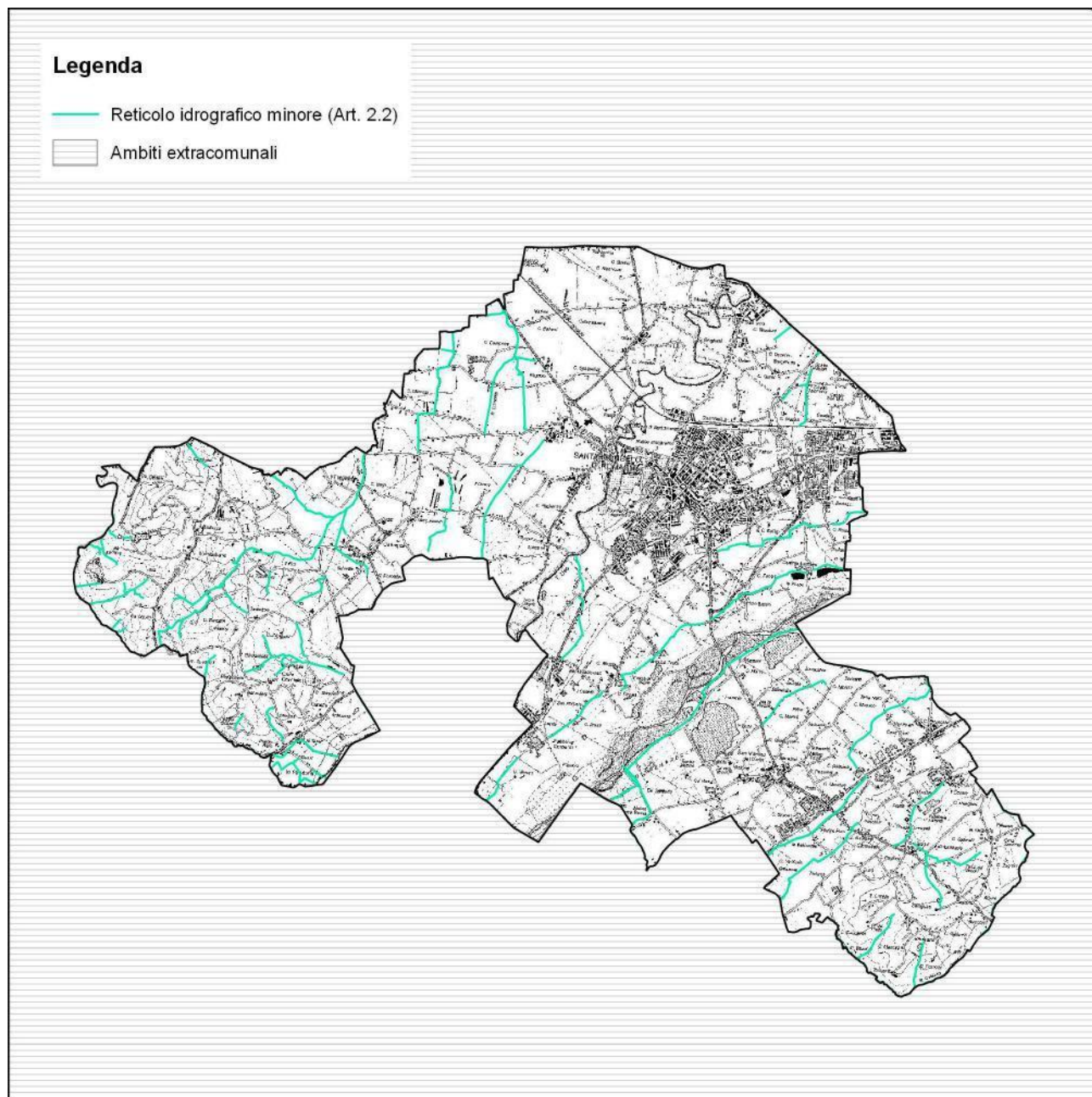
Fonte del dato	Provincia di Rimini, Piano Territoriale di Coordinamento Provinciale
Scala di acquisizione	1:25.000
Data di aggiornamento	2012
Norma di riferimento	Provinciale: PTCP, Tav. B1
Indicazione sintetica del contenuto	Individuazione cartografica del reticolo idrografico principale assoggettato a tutela.



Tutele e vincoli di natura ambientale

Ambiti a pericolosità idraulica

RETICOLO IDROGRAFICO MINORE, disciplina del Piano Territoriale di Coordinamento Provinciale



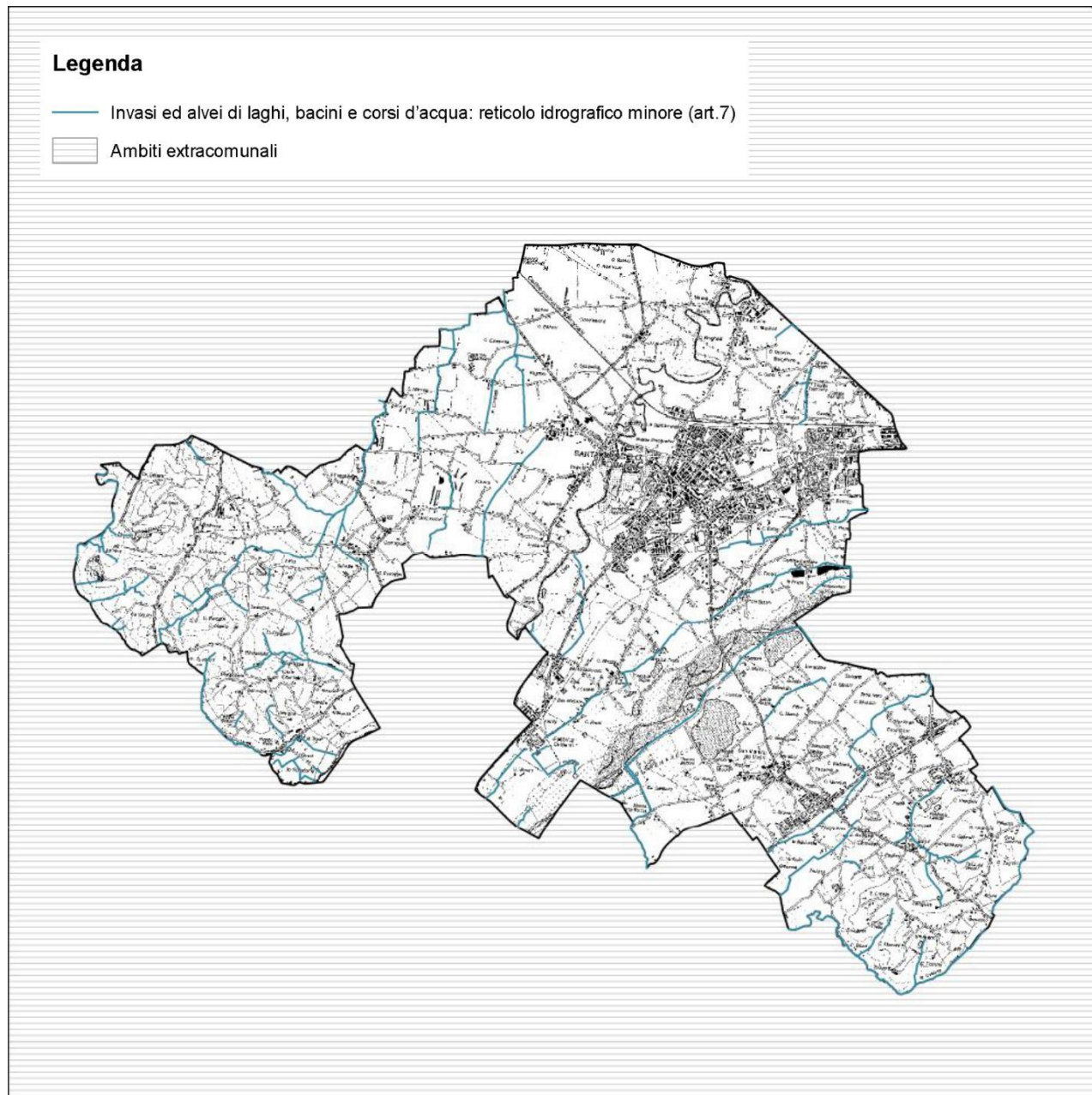
Fonte del dato	Provincia di Rimini, Piano Territoriale di Coordinamento Provinciale
Scala di acquisizione	1:25.000
Data di aggiornamento	2012
Norma di riferimento	Provinciale: PTCP, art. 2.2 Norme di Attuazione Tav. B1 Tav. D1
Indicazione sintetica del contenuto	Alvei dei corsi d'acqua ricompresi nel reticolo idrografico secondario assoggettati a tutela, che completano il sistema delle "acque pubbliche superficiali"



Tutele e vincoli di natura ambientale

Ambiti a pericolosità idraulica

INVASI ED ALVEI DI LAGHI, BACINI E CORSI D'ACQUA: RETICOLO IDROGRAFICO MINORE, disciplina del Piano Strutturale Comunale



Fonte del dato	Comune di Santarcangelo di Romagna, Piano Strutturale Comunale
Scala di acquisizione	1:5000
Data di aggiornamento	09/05/2012
Norma di riferimento	Regionale: PAI art. 8 Comunale: PSC art. 7 Tav. 2a, Tav. 2b, Tav. 2c
Indicazione sintetica del contenuto	Alvei dei corsi d'acqua ricompresi nel reticolo idrografico secondario assoggettati a tutela, che completano il sistema delle "acque pubbliche superficiali"



Tutele e vincoli di natura ambientale

Ambiti a pericolosità idraulica

RETE IDROGRAFICA Consorzi di Bonifica, Criticità nel deflusso superficiale, disciplina del Piano Strutturale Comunale



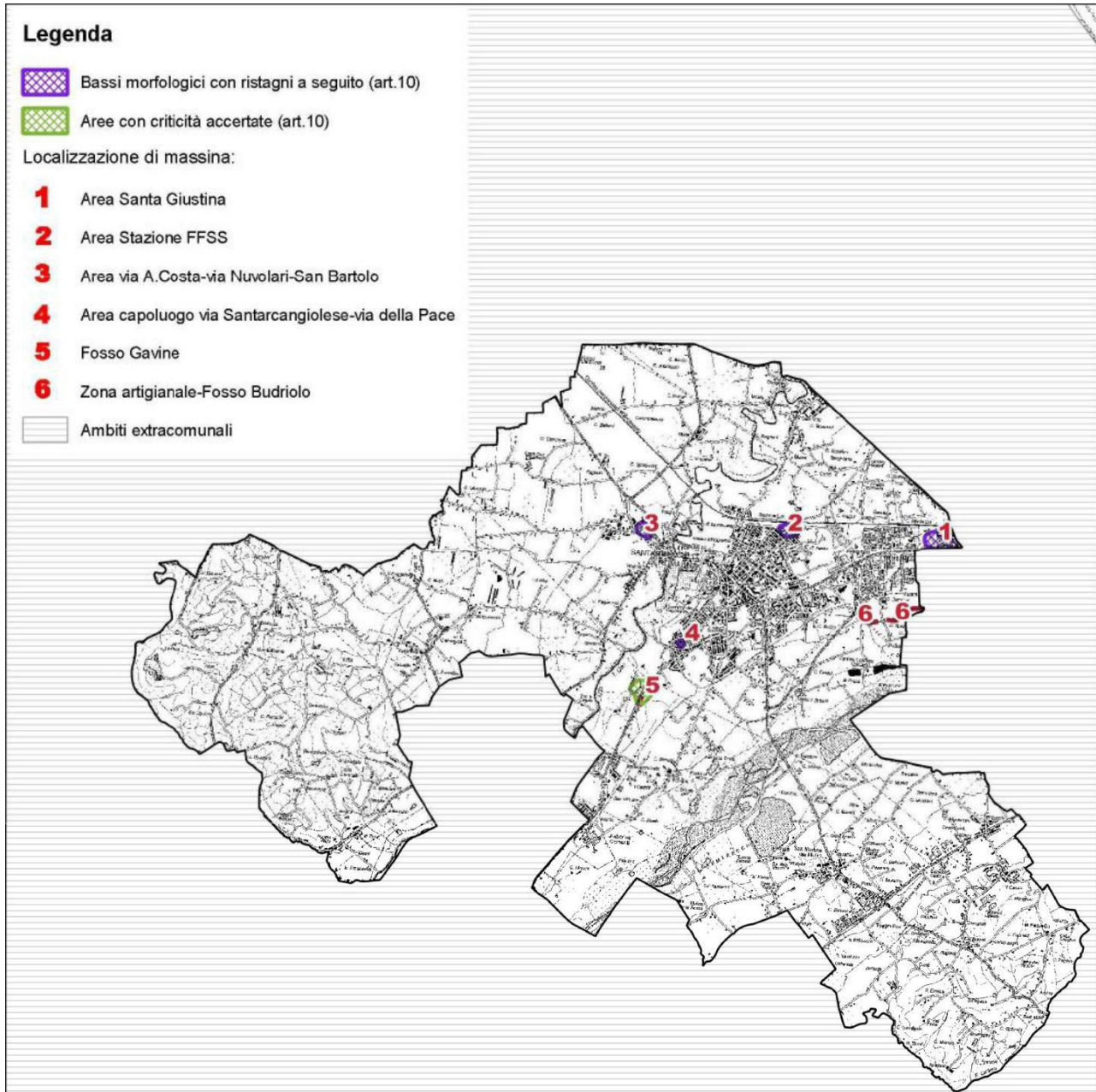
Fonte del dato	Comune di Santarcangelo di Romagna, Piano Strutturale Comunale
Scala di acquisizione	1:5000
Data di aggiornamento	09/05/2012
Norma di riferimento	Comunale: PSC art. 10 e allegato all'art. 10 Norme Tav. 17
Indicazione sintetica del contenuto	Individuazione della rete idrografica Consorzi di Bonifica di Rimini (CBPR) e Savio-Rubicone (CSR)



Tutele e vincoli di natura ambientale

Ambiti a pericolosità idraulica

RETE IDROGRAFICA CONSORZI DI BONIFICA, CRITICITÀ NEL DEFLUSSO SUPERFICIALE, disciplina del Piano Strutturale Comunale



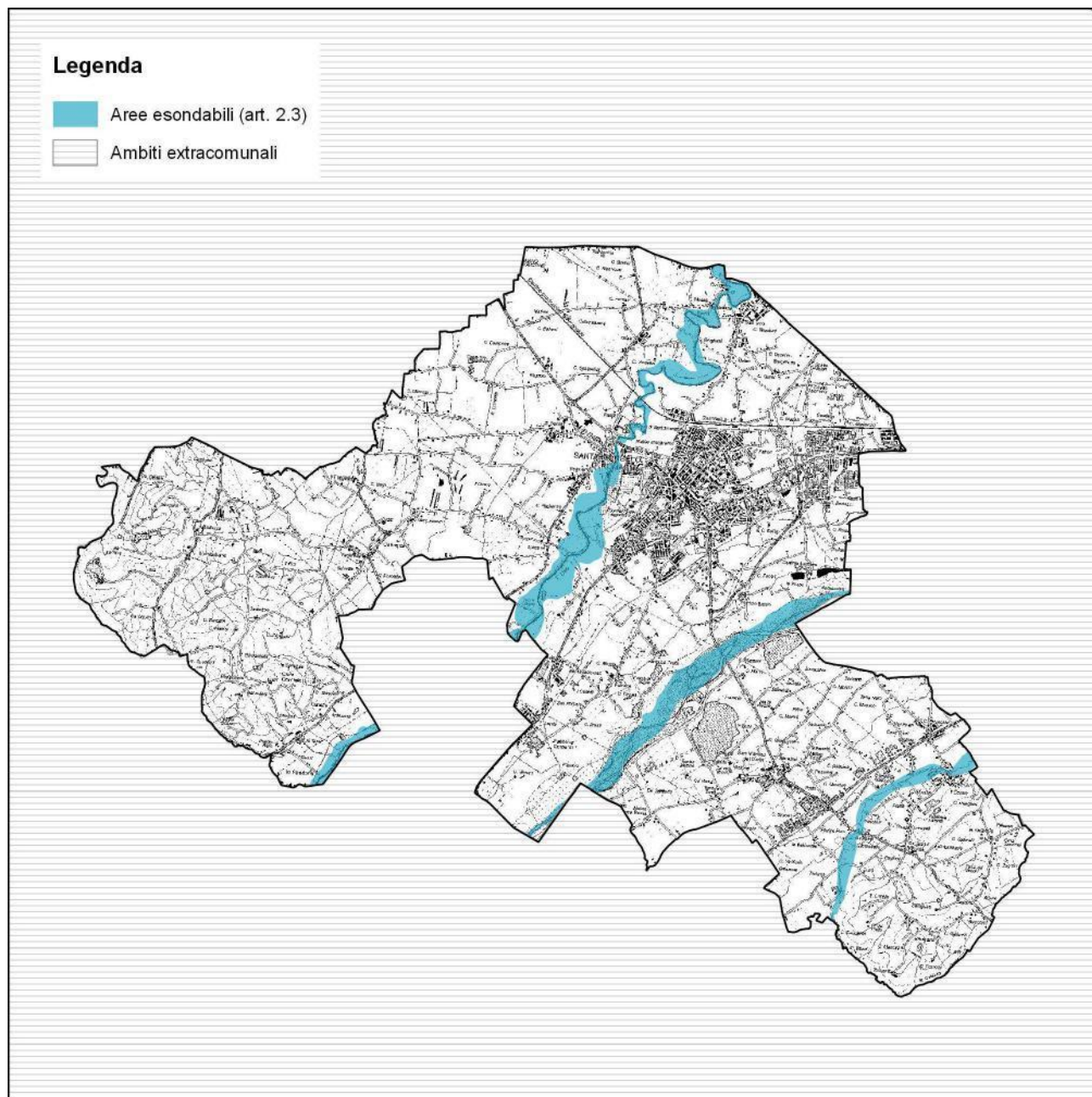
Fonte del dato	Comune di Santarcangelo di Romagna, Piano Strutturale Comunale
Scala di acquisizione	1:5000
Data di aggiornamento	09/05/2012
Norma di riferimento	Comunale: PSC art. 10 e allegato all'art. 10 Norme Tav. 17
Indicazione sintetica del contenuto	Localizzazione di massima delle aree con criticità idrologico-idraulica e relative proposte di mitigazione del rischio



Tutele e vincoli di natura ambientale

Ambiti a pericolosità idraulica

AREE ESONDABILI, disciplina del Piano Territoriale di Coordinamento Provinciale



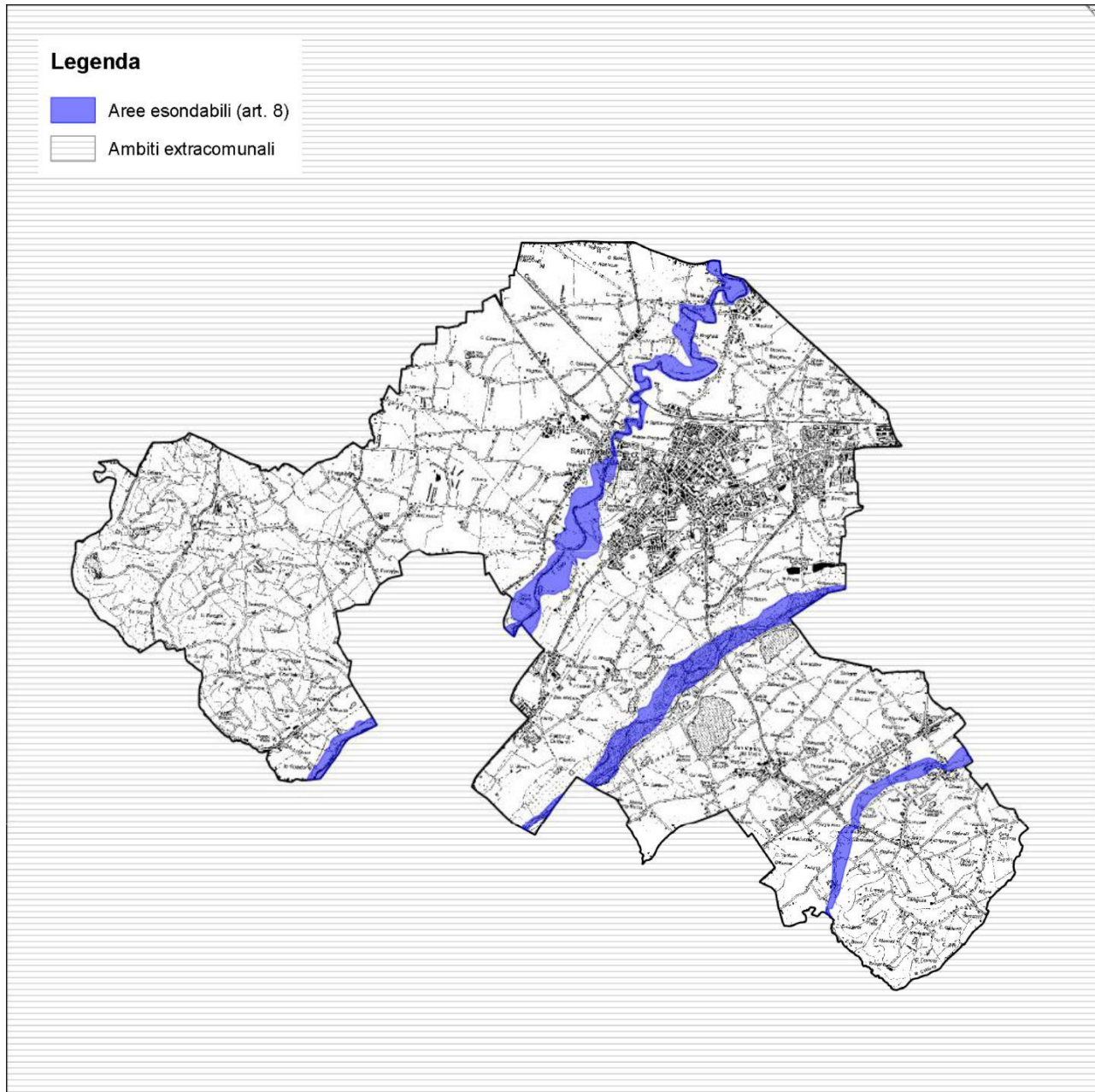
Fonte del dato	Provincia di Rimini, Piano Territoriale di Coordinamento Provinciale
Scala di acquisizione	1:25.000
Data di aggiornamento	2012
Norma di riferimento	Provinciale: PTCP, art. 2.3 Norme di Attuazione Tav. D1
Indicazione sintetica del contenuto	Aree oggetto di tutela per la riduzione del rischio idraulico. Costituiscono l'ambito naturale per il deflusso delle piene e hanno la funzione di contenimento e laminazione naturale delle stesse



Tutele e vincoli di natura ambientale

Ambiti a pericolosità idraulica

AREE ESONDABILI, disciplina del Piano Strutturale Comunale



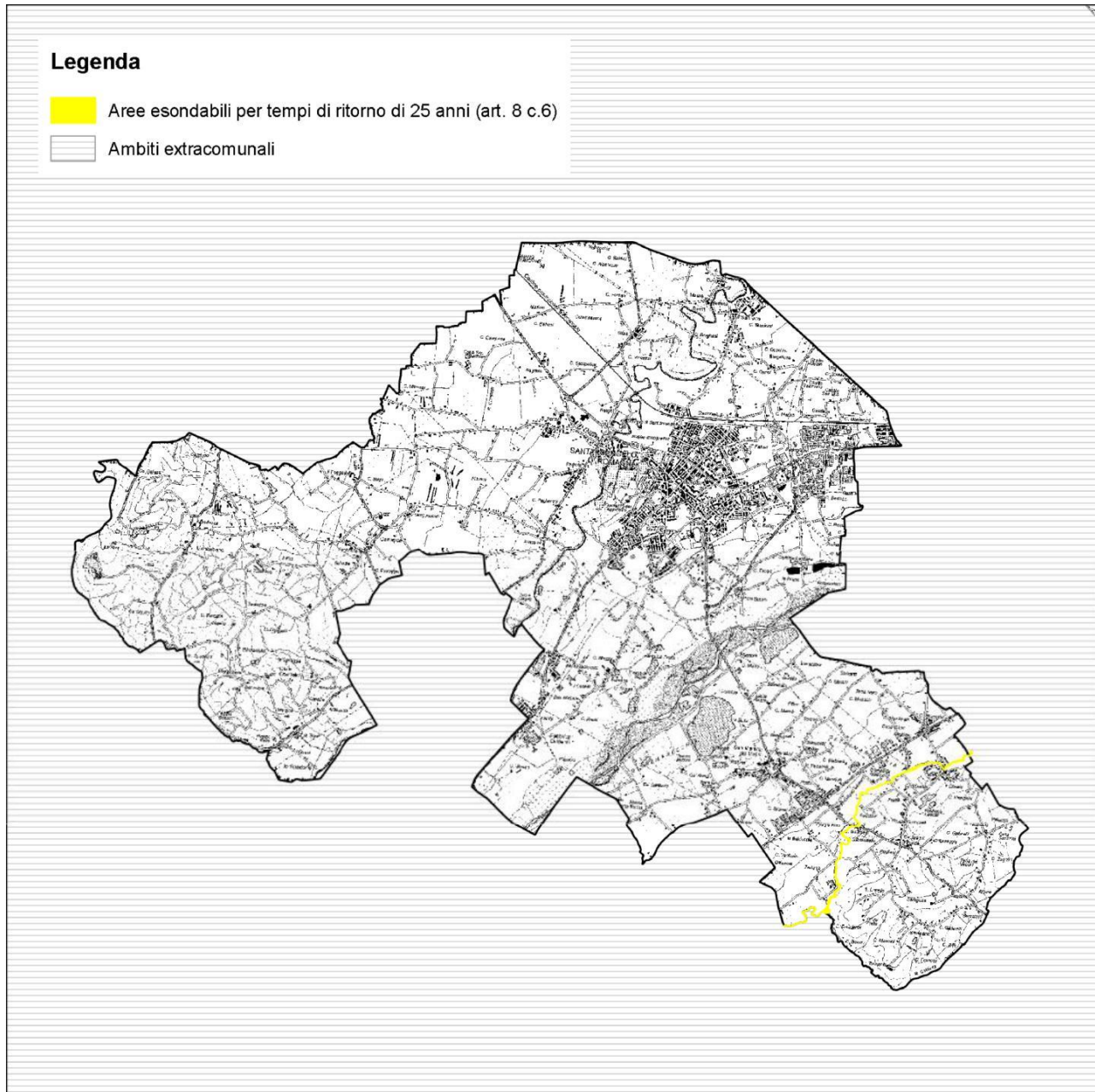
Fonte del dato	Comune di Santarcangelo di Romagna, Piano Strutturale Comunale
Scala di acquisizione	1:5000
Data di aggiornamento	09/05/2012
Norma di riferimento	Regionale: PAI art. 9 Comunale: PSC art. 8 Tav. 2a, Tav. 2b, Tav. 2c
Indicazione sintetica del contenuto	Aree oggetto di tutela per la riduzione del rischio idraulico. Costituiscono l'ambito naturale per il deflusso delle piene e hanno la funzione di contenimento e laminazione naturale delle stesse



Tutele e vincoli di natura ambientale

Ambiti a pericolosità idraulica

AREE ESONDABILI del Rio Mavone, disciplina del Piano Strutturale Comunale



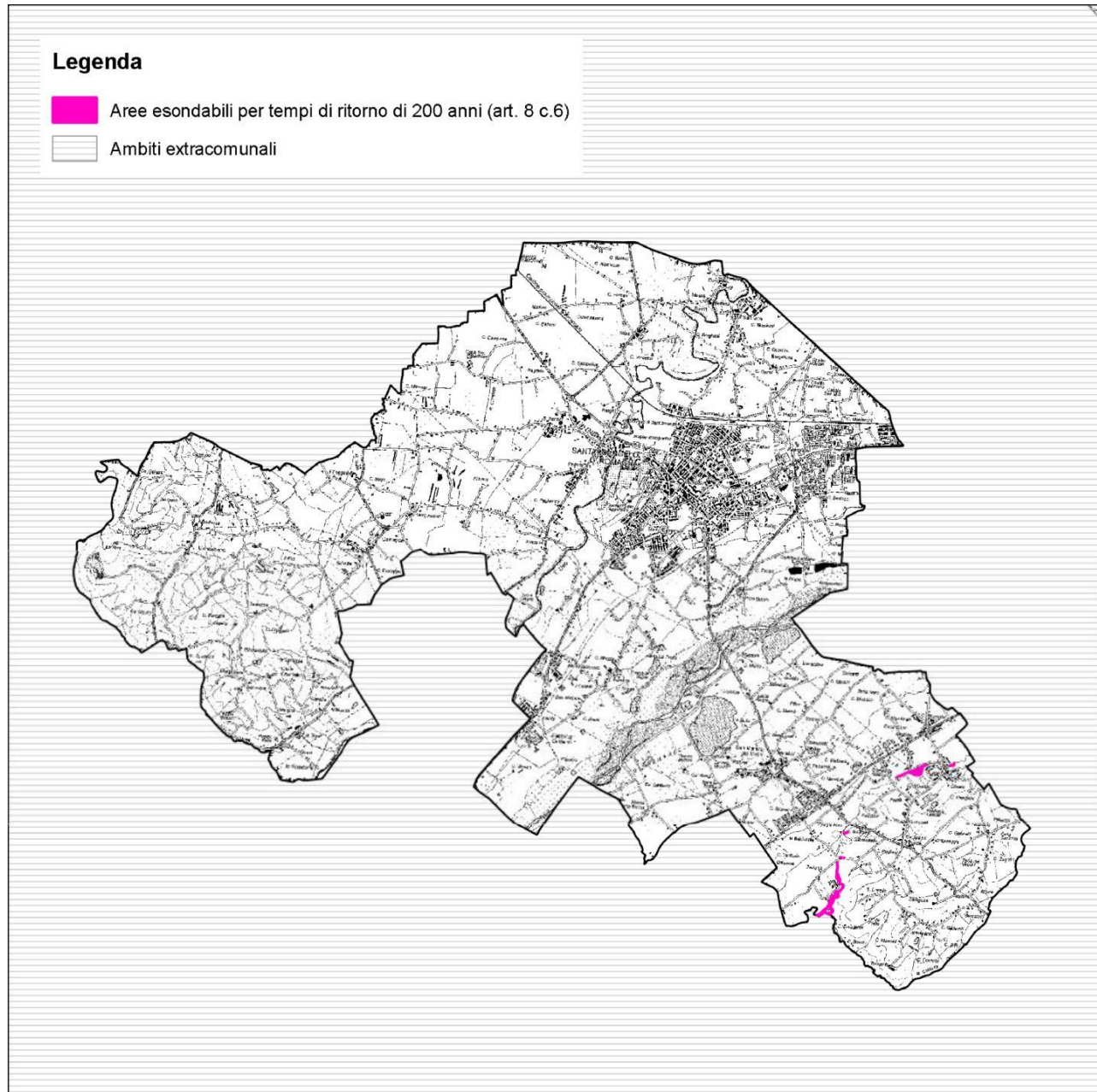
Fonte del dato	Comune di Santarcangelo di Romagna, Piano Strutturale Comunale
Scala di acquisizione	1:5000
Data di aggiornamento	09/05/2012
Norma di riferimento	Comunale: PSC art. 8 Tav. 2a, Tav. 2b, Tav. 2c
Indicazione sintetica del contenuto	Individuazione delle aree sondabili per tempi di ritorno di 25 anni.



Tutele e vincoli di natura ambientale

Ambiti a pericolosità idraulica

AREE ESONDABILI del Rio Mavone, disciplina del Piano Strutturale Comunale



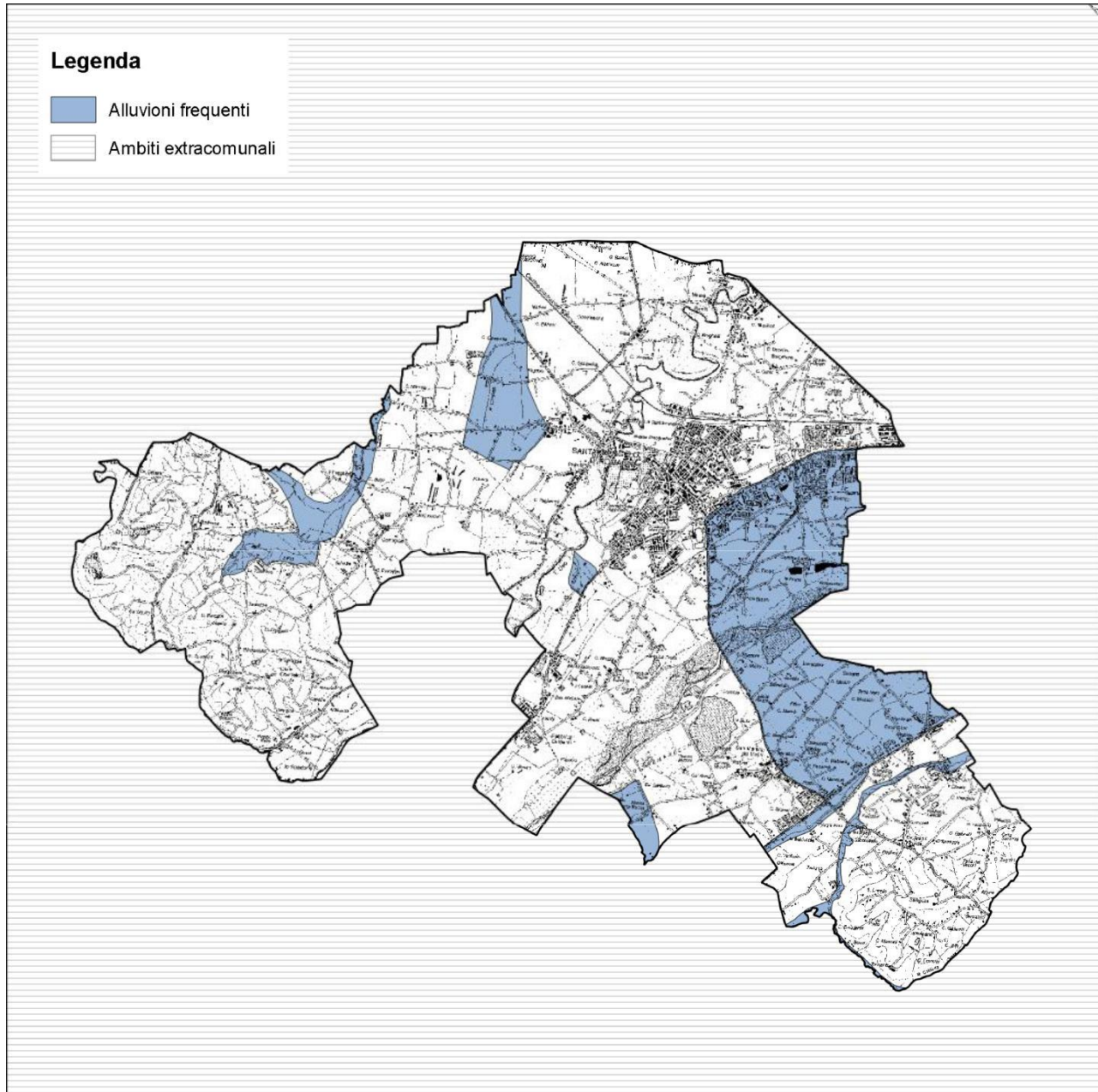
Fonte del dato	Comune di Santarcangelo di Romagna, Piano Strutturale Comunale
Scala di acquisizione	1:5000
Data di aggiornamento	09/05/2012
Norma di riferimento	Comunale: PSC art. 8 Tav. 2a, Tav. 2b, Tav. 2c
Indicazione sintetica del contenuto	Individuazione delle aree sondabili per tempi di ritorno di 200 anni.



Tutele e vincoli di natura ambientale

Ambiti a pericolosità idraulica

MAPPA DELLA PERICOLOSITÀ PER IL RETICOLO SECONDARIO DI PIANURA, disciplina del Piano Stralcio di Bacino per l'Assetto idrogeologico (P.A.I.)



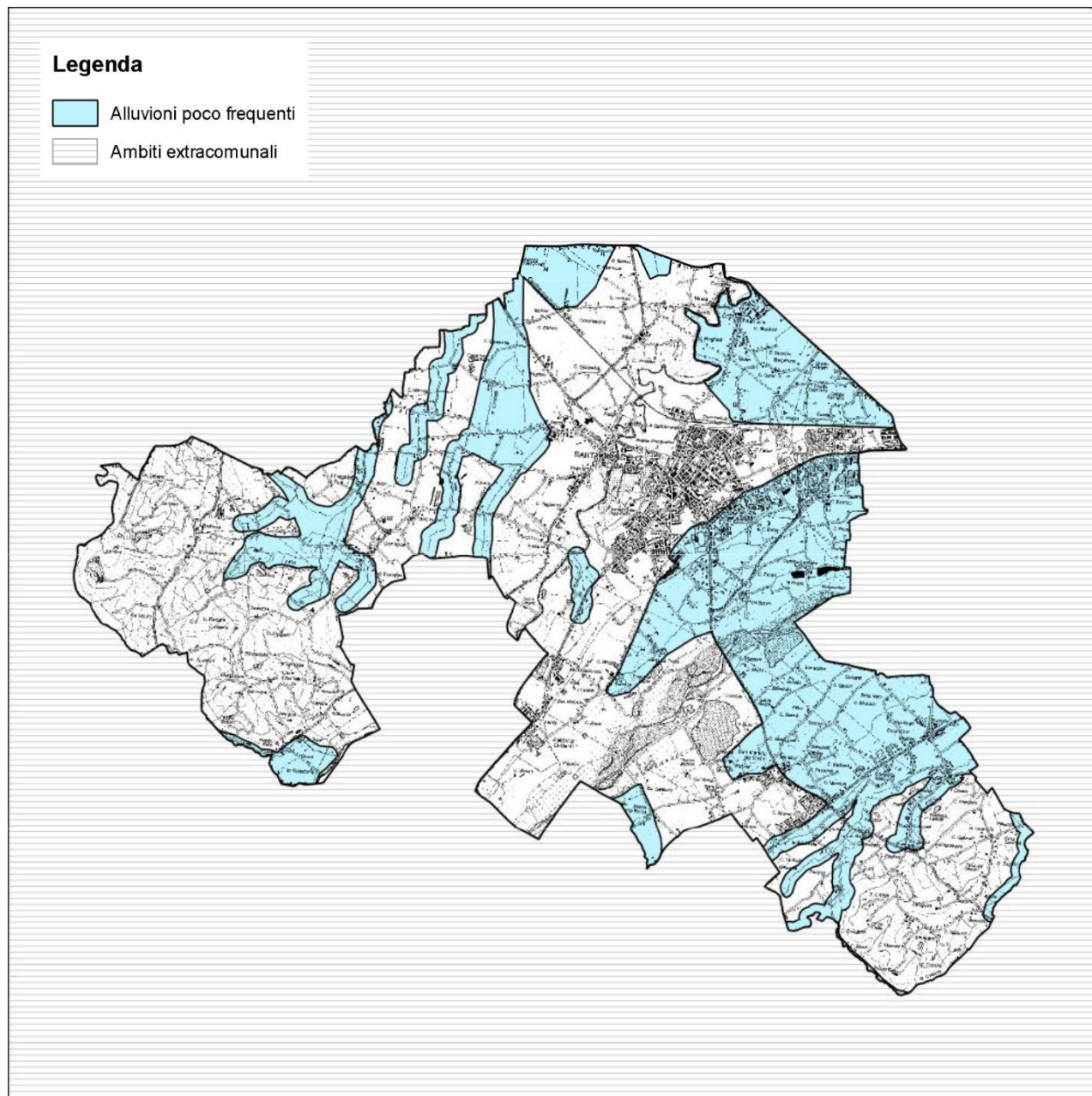
Fonte del dato	Regione Emilia Romagna, Autorità dei Bacini Regionali Romagnoli. Piano Stralcio di Bacino per l'Assetto Idrogeologico
Scala di acquisizione	1:25.000
Data di aggiornamento	27/06/2016
Norma di riferimento	Regionale: PAI art. 9 Norme Tav. 5.2
Indicazione sintetica del contenuto	Individuazione delle fasce ad alta vulnerabilità idrologica soggette ad alluvioni frequenti.



Tutele e vincoli di natura ambientale

Ambiti a pericolosità idraulica

MAPPA DELLA PERICOLOSITÀ PER IL RETICOLO SECONDARIO DI PIANURA, disciplina del Piano Stralcio di Bacino per l'Assetto idrogeologico (P.A.I.)



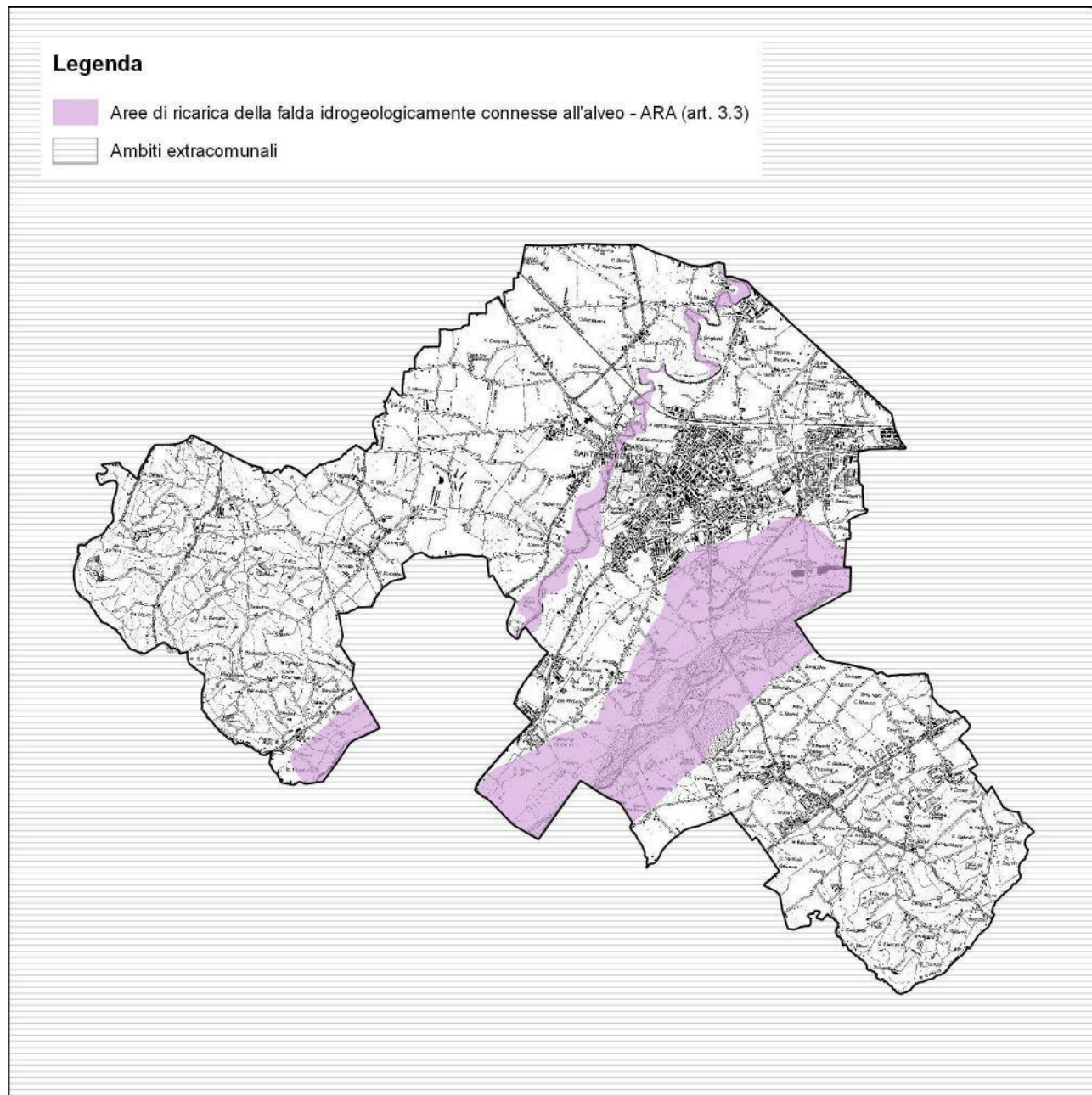
Fonte del dato	Regione Emilia Romagna, Autorità dei Bacini Regionali Romagnoli. Piano Stralcio di Bacino per l'Assetto Idrogeologico
Scala di acquisizione	1:25.000
Data di aggiornamento	27/06/2016
Norma di riferimento	Regionale: PAI art. 9 Norme Tav. 5.2
Indicazione sintetica del contenuto	Individuazione delle fasce ad alta vulnerabilità idrologica soggette ad alluvioni poco frequenti.



Tutele e vincoli di natura ambientale

Ambiti a vulnerabilità idrogeologica

AREE DI RICARICA DELLA FALDA IDROGEOLOGICAMENTE CONNESSE ALL'ALVEO - ARA, disciplina del Piano Territoriale di Coordinamento Provinciale



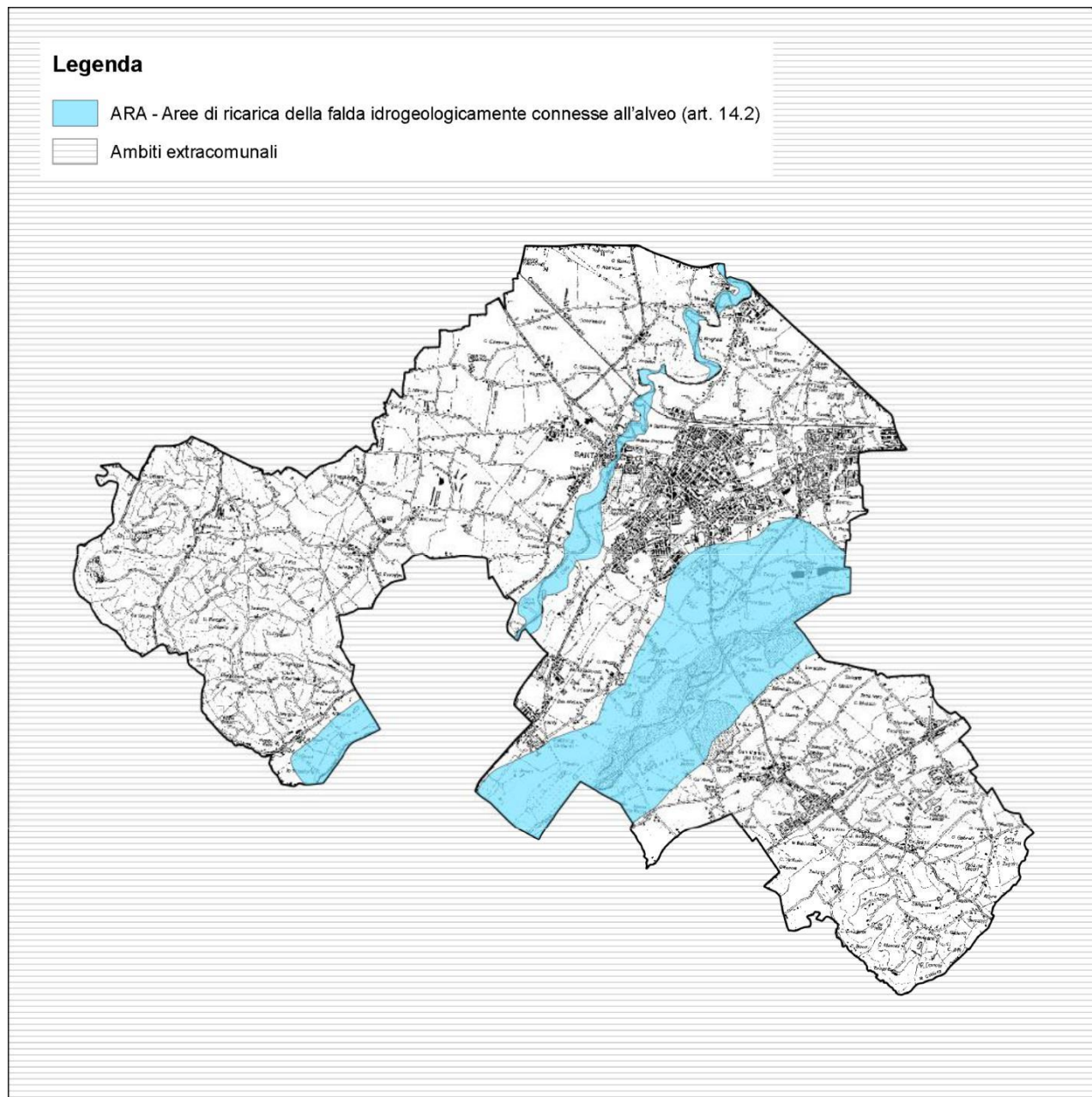
Fonte del dato	Provincia di Rimini, Piano Territoriale di Coordinamento Provinciale
Scala di acquisizione	1:25.000
Data di aggiornamento	2012
Norma di riferimento	Provinciale: PTCP, art. 3.3 Norme di Attuazione Tav. D1
Indicazione sintetica del contenuto	Individuazione delle Aree di ricarica della falda – ARA, per la tutela delle dinamiche fluviali e la salvaguardia della qualità ambientale dei territori di pertinenza fluviale



Tutele e vincoli di natura ambientale

Ambiti a vulnerabilità idrogeologica

AREE DI RICARICA DELLA FALDA IDROGEOLOGICAMENTE CONNESSE ALL'ALVEO - ARA,
disciplina del Piano Strutturale Comunale



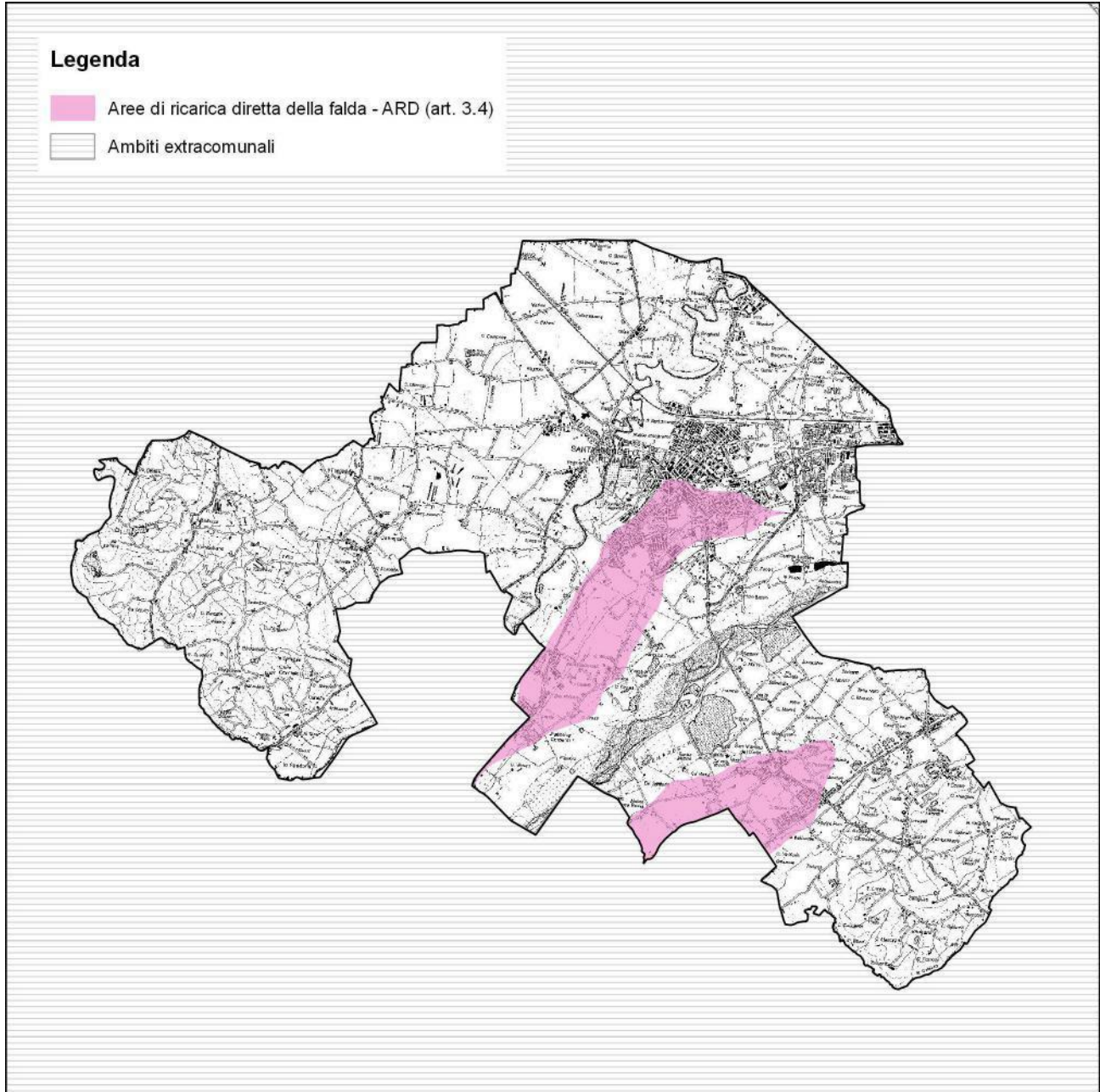
Fonte del dato	Comune di Santarcangelo di Romagna, Piano Strutturale Comunale
Scala di acquisizione	1:5000
Data di aggiornamento	09/05/2012
Norma di riferimento	Comunale: PSC art. 14.1 e art 14.2 Tav. 2a, Tav. 2b, Tav. 2c
Indicazione sintetica del contenuto	Individuazione delle Aree di ricarica della falda – ARA, per la tutela delle dinamiche fluviali e la salvaguardia della qualità ambientale dei territori di pertinenza fluviale



Tutele e vincoli di natura ambientale

Ambiti a vulnerabilità idrogeologica

AREE DI RICARICA DIRETTA DELLA FALDA - ARD, disciplina del Piano Territoriale di Coordinamento Provinciale



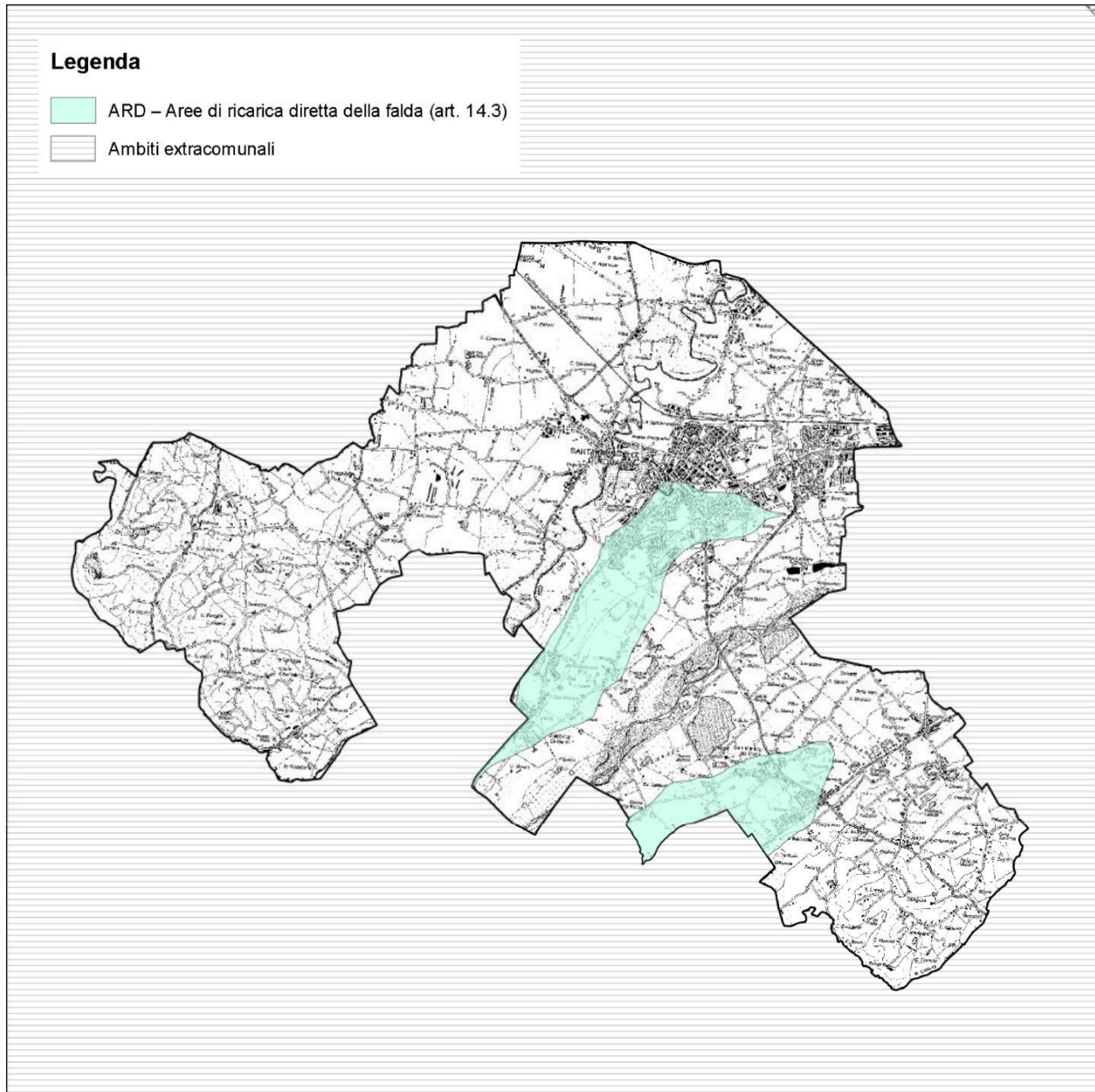
Fonte del dato	Provincia di Rimini, Piano Territoriale di Coordinamento Provinciale
Scala di acquisizione	1:25.000
Data di aggiornamento	2012
Norma di riferimento	Provinciale: PTCP, art. 3.4 Norme di Attuazione Tav. D1
Indicazione sintetica del contenuto	Ambiti volti a salvaguardare la ricarica diretta della falda e relativa qualità delle acque



Tutele e vincoli di natura ambientale

Ambiti a vulnerabilità idrogeologica

AREE DI RICARICA DIRETTA DELLA FALDA - ARD, disciplina del Piano Strutturale Comunale



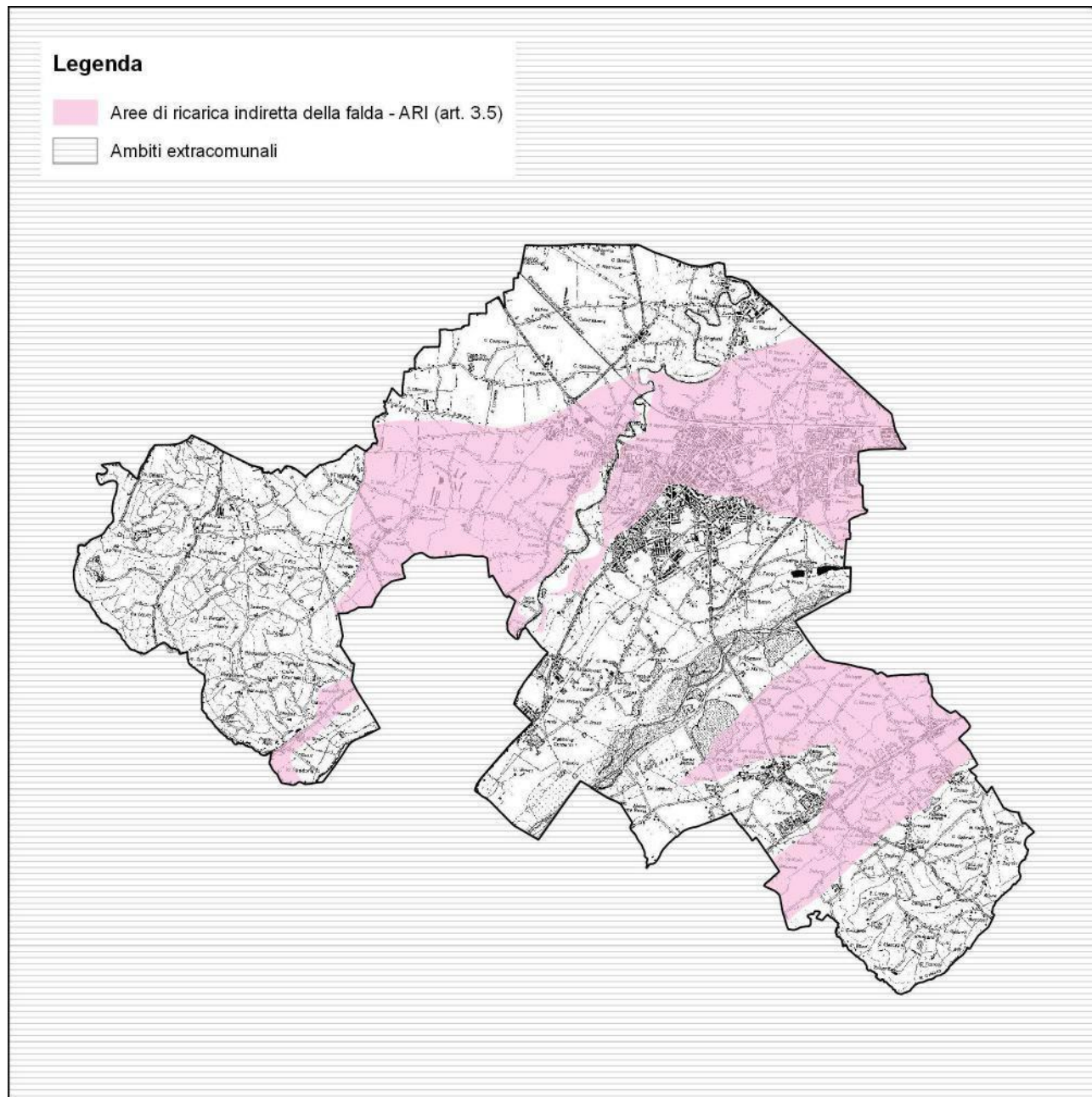
Fonte del dato	Comune di Santarcangelo di Romagna, Piano Strutturale Comunale
Scala di acquisizione	1:5000
Data di aggiornamento	09/05/2012
Norma di riferimento	Comunale: PSC art. 14.1 e art. 14.3 Tav. 2a, Tav. 2b, Tav. 2c
Indicazione sintetica del contenuto	Individuazione delle Aree di ricarica della falda – ARD, per la tutela delle dinamiche fluviali e la salvaguardia della qualità ambientale dei territori di pertinenza fluviale



Tutele e vincoli di natura ambientale

Ambiti a vulnerabilità idrogeologica

AREE DI RICARICA INDIRECTA DELLA FALDA - ARI, disciplina del Piano Territoriale di Coordinamento Provinciale



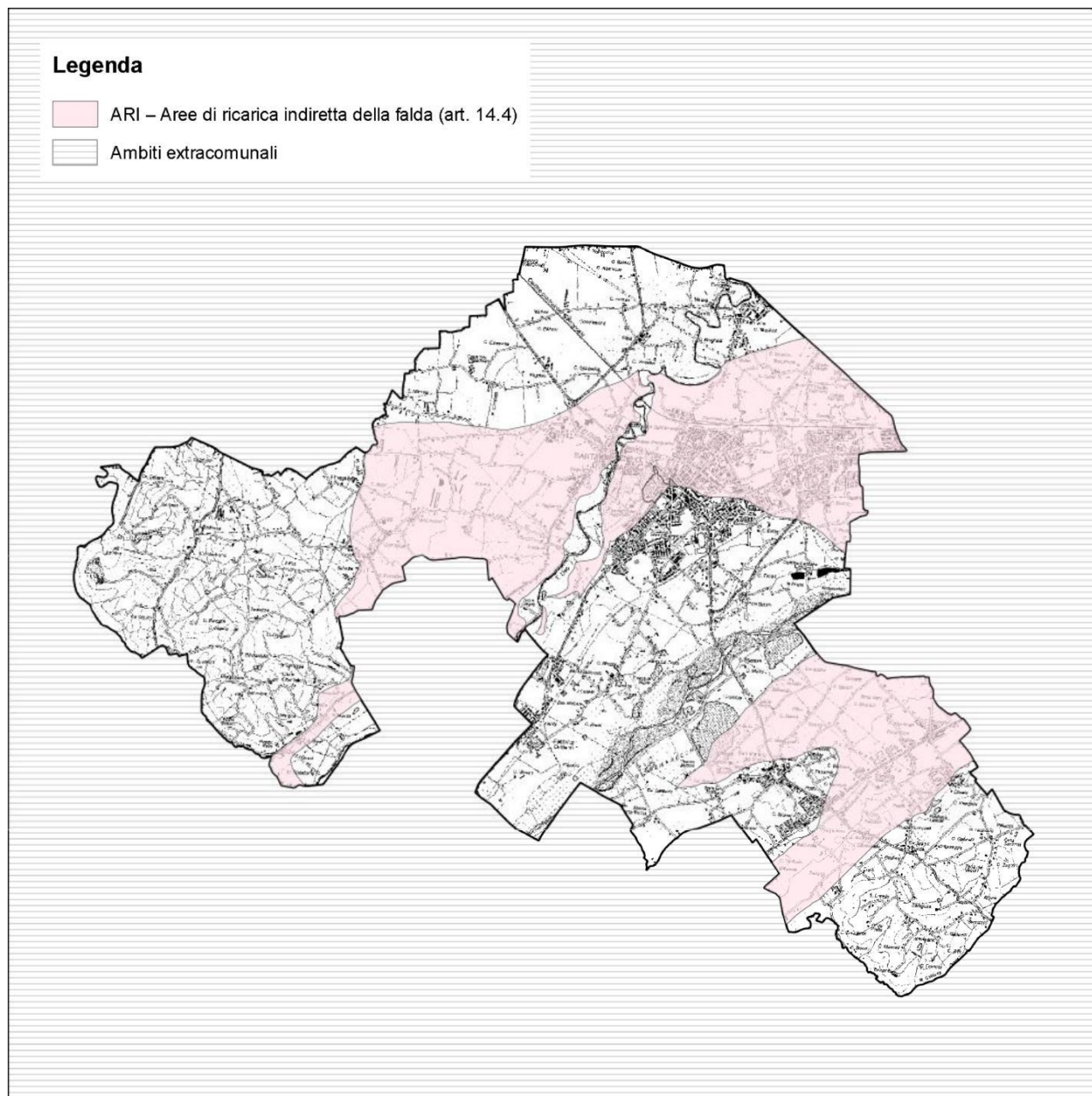
Fonte del dato	Provincia di Rimini, Piano Territoriale di Coordinamento Provinciale
Scala di acquisizione	1:25.000
Data di aggiornamento	2012
Norma di riferimento	Provinciale: PTCP, art. 3.5 Norme di Attuazione Tav. D1
Indicazione sintetica del contenuto	Ambiti volti a salvaguardare la ricarica indiretta della falda e relativa qualità delle acque



Tutele e vincoli di natura ambientale

Ambiti a vulnerabilità idrogeologica

AREE DI RICARICA INDIRECTA DELLA FALDA - ARI, disciplina del Piano Strutturale Comunale



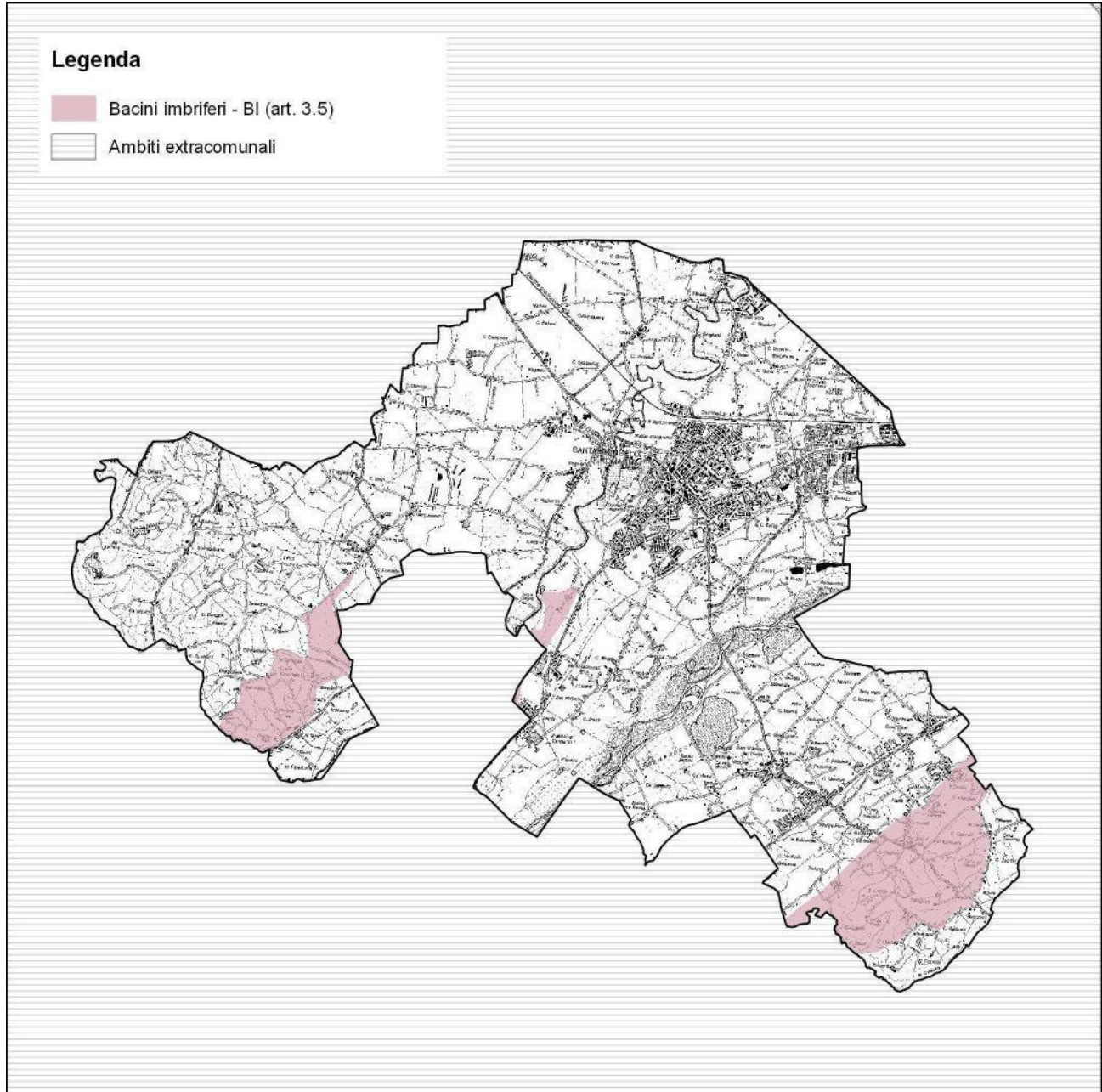
Fonte del dato	Comune di Santarcangelo di Romagna, Piano Strutturale Comunale
Scala di acquisizione	1:5000
Data di aggiornamento	09/05/2012
Norma di riferimento	Comunale: PSC art. 14.1 e art. 14.4 Tav. 2a, Tav. 2b, Tav. 2c
Indicazione sintetica del contenuto	Individuazione delle Aree di ricarica della falda – ARI, per la tutela delle dinamiche fluviali e la salvaguardia della qualità ambientale dei territori di pertinenza fluviale



Tutele e vincoli di natura ambientale

Ambiti a vulnerabilità idrogeologica

BACINI IMBRIFERI - BI, disciplina del Piano Territoriale di Coordinamento Provinciale



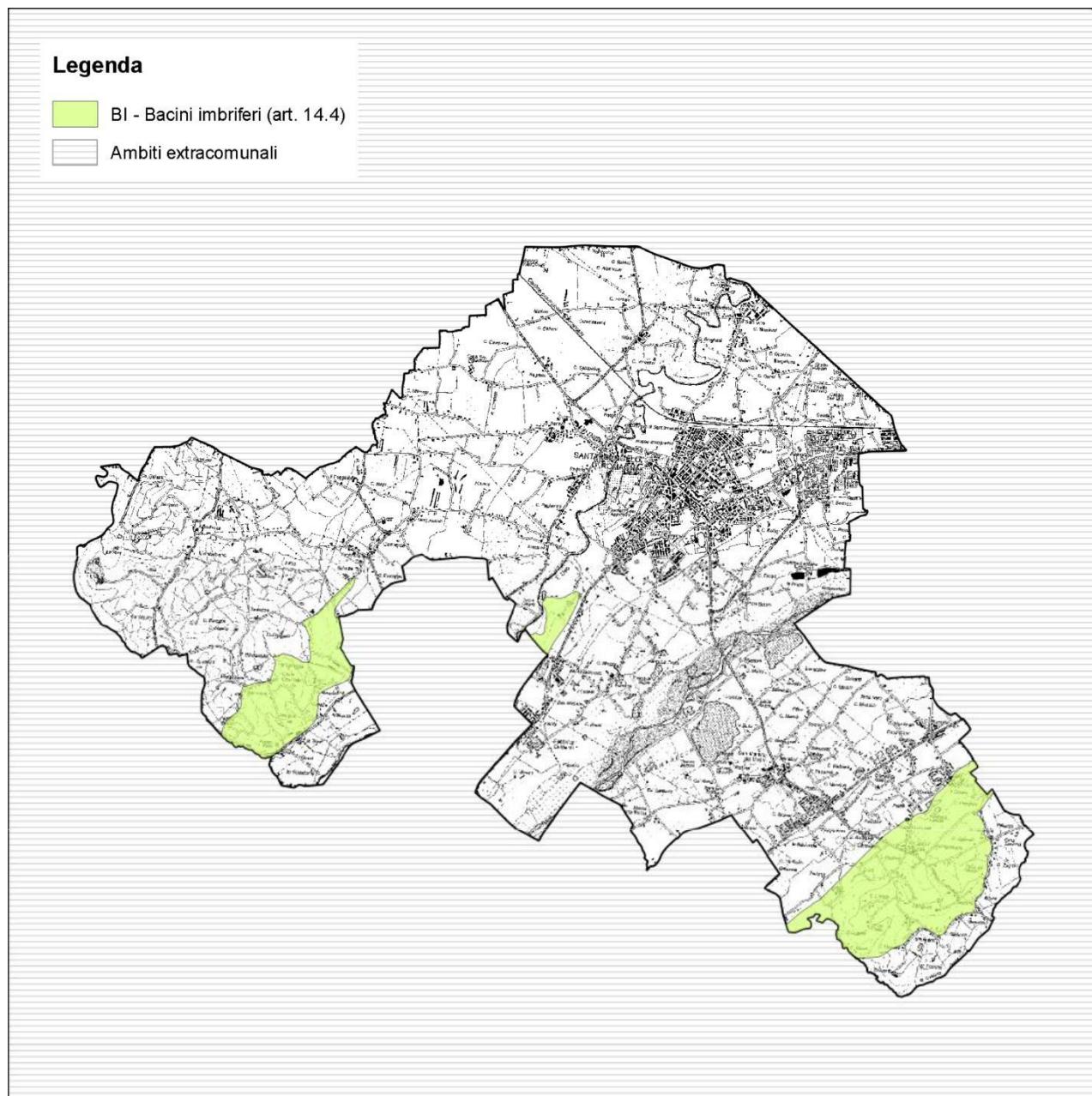
Fonte del dato	Provincia di Rimini, Piano Territoriale di Coordinamento Provinciale
Scala di acquisizione	1:25.000
Data di aggiornamento	2012
Norma di riferimento	Provinciale: PTCP, art. 3.5 Norme di Attuazione Tav. D1
Indicazione sintetica del contenuto	Ambiti volti a salvaguardare i bacini imbriferi e relativa qualità delle acque



Tutele e vincoli di natura ambientale

Ambiti a vulnerabilità idrogeologica

BACINI IMBRIFERI - BI, disciplina del Piano Strutturale Comunale



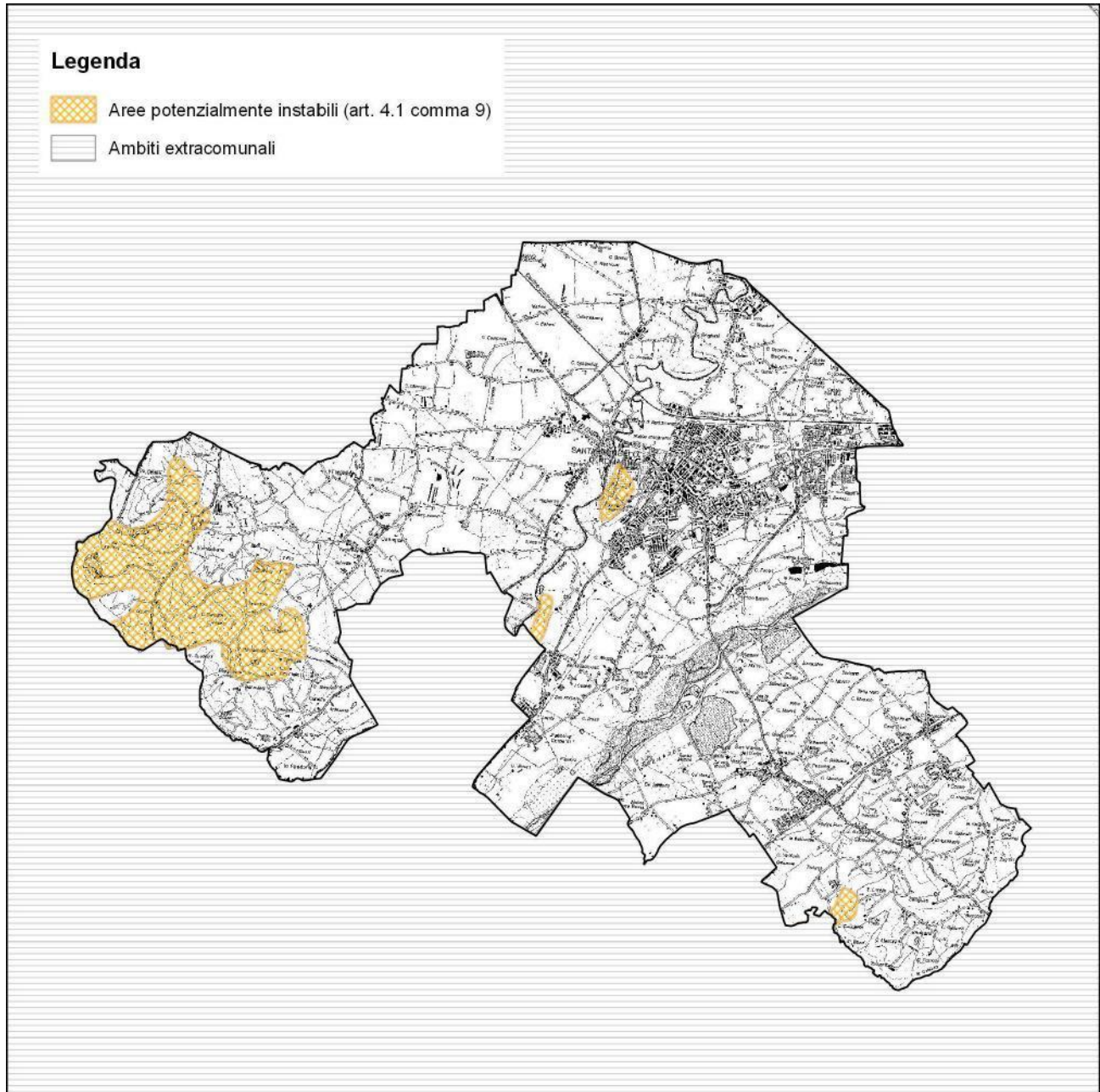
Fonte del dato	Comune di Santarcangelo di Romagna, Piano Strutturale Comunale
Scala di acquisizione	1:5000
Data di aggiornamento	09/05/2012
Norma di riferimento	Comunale: PSC art. 14.1 e art. 14.4 Tav. 2a, Tav. 2b, Tav. 2c
Indicazione sintetica del contenuto	Individuazione delle Aree di ricarica della falda – ARI, per la tutela delle dinamiche fluviali e la salvaguardia della qualità ambientale dei territori di pertinenza fluviale



Tutele e vincoli di natura ambientale

Ambiti a pericolosità geomorfologica

AREE POTENZIALMENTE INSTABILI, disciplina del Piano Territoriale di Coordinamento Provinciale



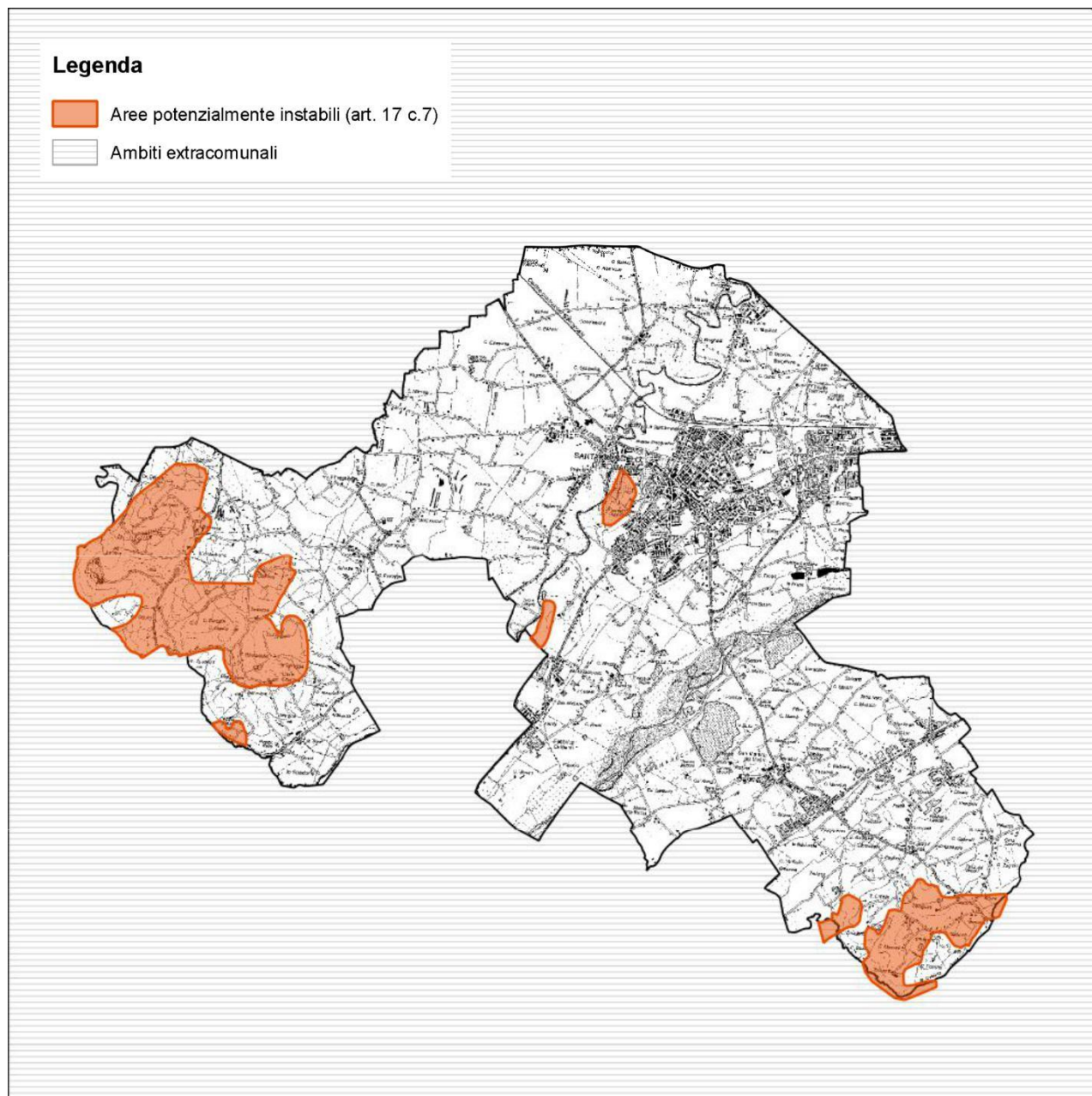
Fonte del dato	Provincia di Rimini, Piano Territoriale di Coordinamento Provinciale
Scala di acquisizione	1:25.000
Data di aggiornamento	2012
Norma di riferimento	Provinciale: PTCP, art. 4.1 comma 9 Norme di Attuazione Tav. D1
Indicazione sintetica del contenuto	Aree in cui sono possibili riattivazioni (frane quiescenti) o attivazione di movimenti franosi.



Tutele e vincoli di natura ambientale

Ambiti a pericolosità geomorfologica

AREE POTENZIALMENTE INSTABILI, disciplina del Piano Strutturale Comunale



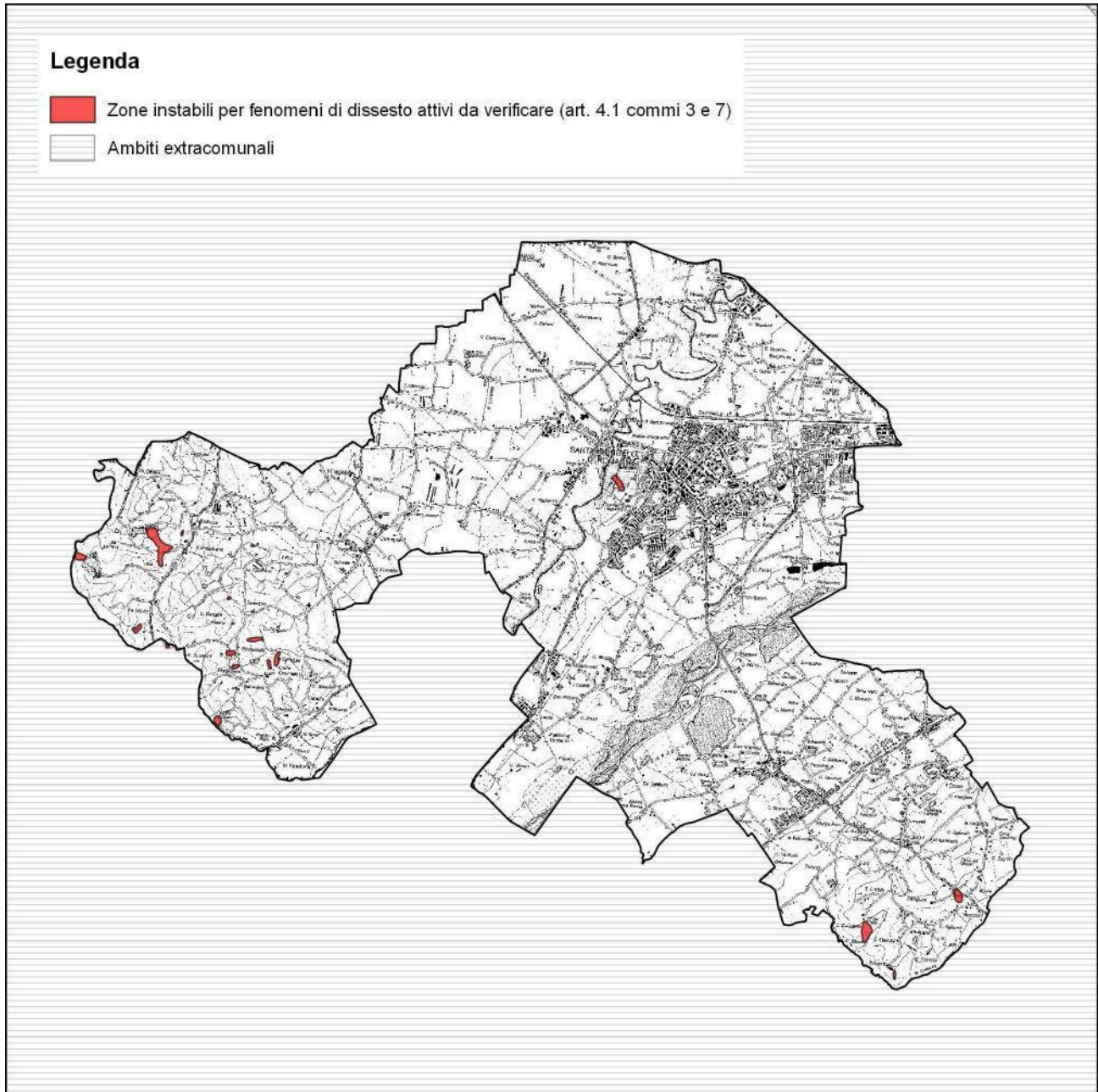
Fonte del dato	Comune di Santarcangelo di Romagna, Piano Strutturale Comunale
Scala di acquisizione	1:5000
Data di aggiornamento	09/05/2012
Norma di riferimento	Comunale: PSC art. 17 comma 7 Tav. 2a, Tav. 2b, Tav. 2c
Indicazione sintetica del contenuto	Aree in cui sono possibili riattivazioni (frane quiescenti) o attivazione di movimenti franosi



Tutele e vincoli di natura ambientale

Ambiti a pericolosità geomorfologica

ZONE INSTABILI PER FENOMENI DI DISSESTO ATTIVI DA VERIFICARE, disciplina del Piano Territoriale di Coordinamento Provinciale



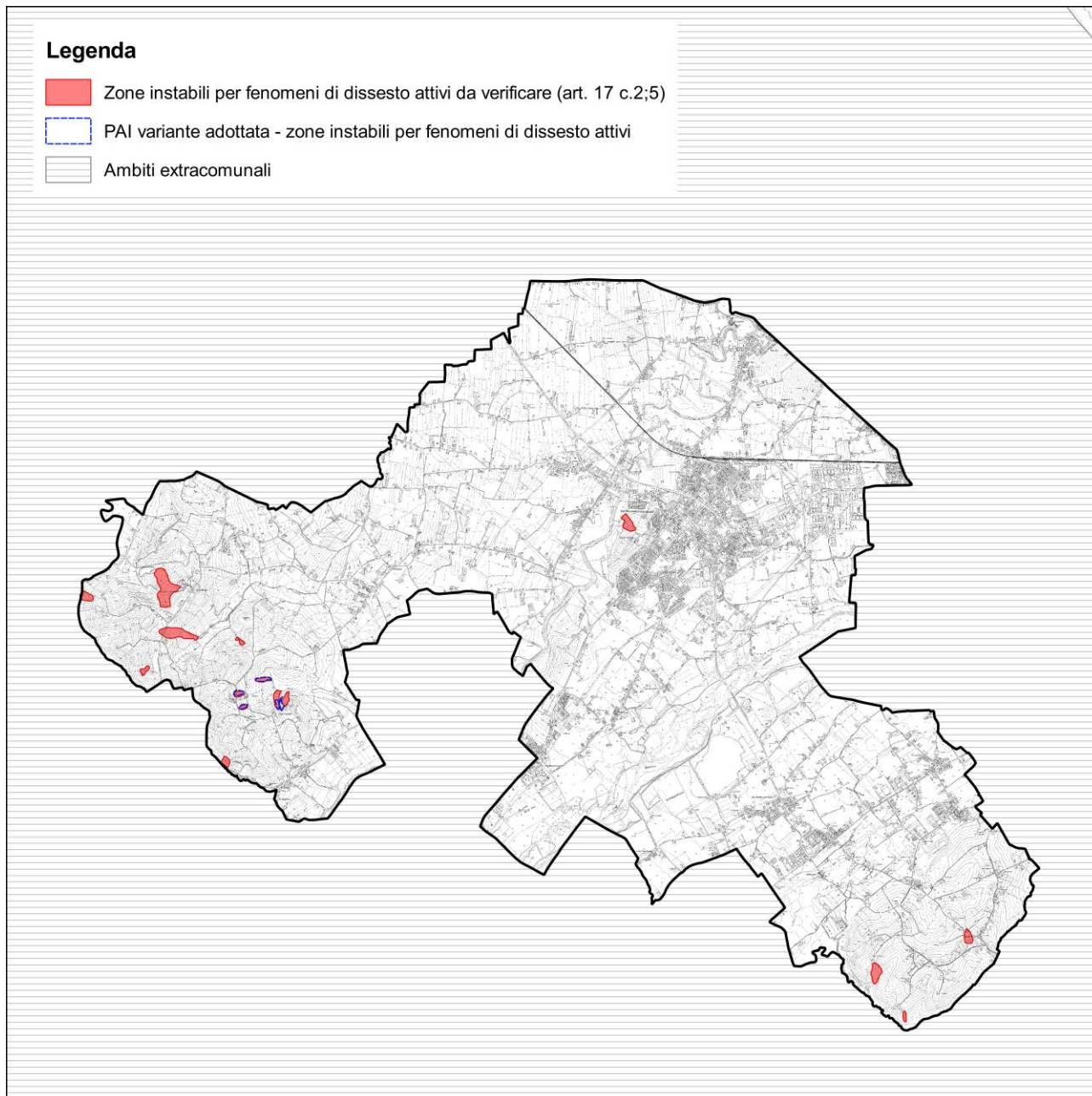
Fonte del dato	Provincia di Rimini, Piano Territoriale di Coordinamento Provinciale
Scala di acquisizione	1:25.000
Data di aggiornamento	2012
Norma di riferimento	Provinciale: PTCP, art. 4.1 commi 3 e 7 Norme di Attuazione Tav. D1
Indicazione sintetica del contenuto	Sono aree interessate da qualsiasi situazione di equilibrio instabile del suolo, del sottosuolo o di entrambi, compreso fenomeni di intensa erosione superficiale, o fenomeni franosi che interessano i pendii in profondità.



Tutele e vincoli di natura ambientale

Ambiti a pericolosità geomorfologica

ZONE INSTABILI PER FENOMENI DI DESSESTO ATTIVI DA VERIFICARE, disciplina del Piano Strutturale Comunale




Fonte del dato	Comune di Santarcangelo di Romagna, Piano Strutturale Comunale
Scala di acquisizione	1:5000
Data di aggiornamento	09/05/2012
Norma di riferimento	Comunale: PSC art. 17 commi 2, 5 e 6 Tav. 2a, Tav. 2b, Tav. 2c
Indicazione sintetica del contenuto	Sono aree interessate da qualsiasi situazione di equilibrio instabile del suolo, del sottosuolo o di entrambi, compreso fenomeni di intensa erosione superficiale, o fenomeni franosi che interessano i pendii in profondità.



Tutele e vincoli di natura ambientale

Ambiti a pericolosità geomorfologica

ZONE INSTABILI PER FENOMENI DI DISSESTO ATTIVI VERIFICATI, disciplina del Piano Territoriale di Coordinamento Provinciale



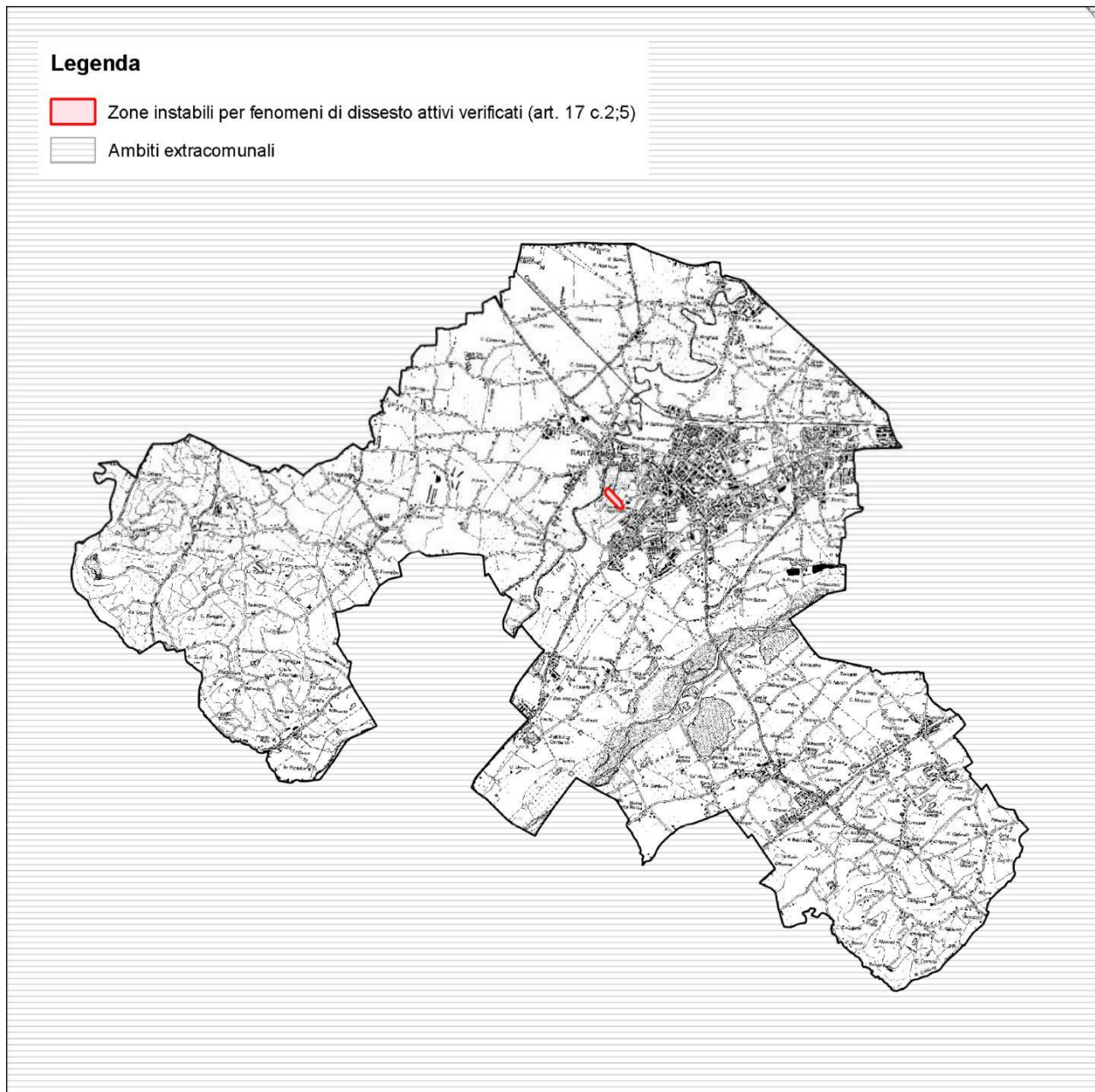
Fonte del dato	Provincia di Rimini, Piano Territoriale di Coordinamento Provinciale
Scala di acquisizione	1:25.000
Data di aggiornamento	2012
Norma di riferimento	Provinciale: PTCP, art. 4.1 commi 3 e 7 Norme di Attuazione Tav. D1
Indicazione sintetica del contenuto	Sono aree interessate da qualsiasi situazione di equilibrio instabile del suolo, del sottosuolo o di entrambi, compreso fenomeni di intensa erosione superficiale, o fenomeni franosi che interessano i pendii in profondità.



Tutele e vincoli di natura ambientale

Ambiti a pericolosità geomorfologica

ZONE INSTABILI PER FENOMENI DI DESSESTO ATTIVI VERIFICATI, disciplina del Piano Strutturale Comunale



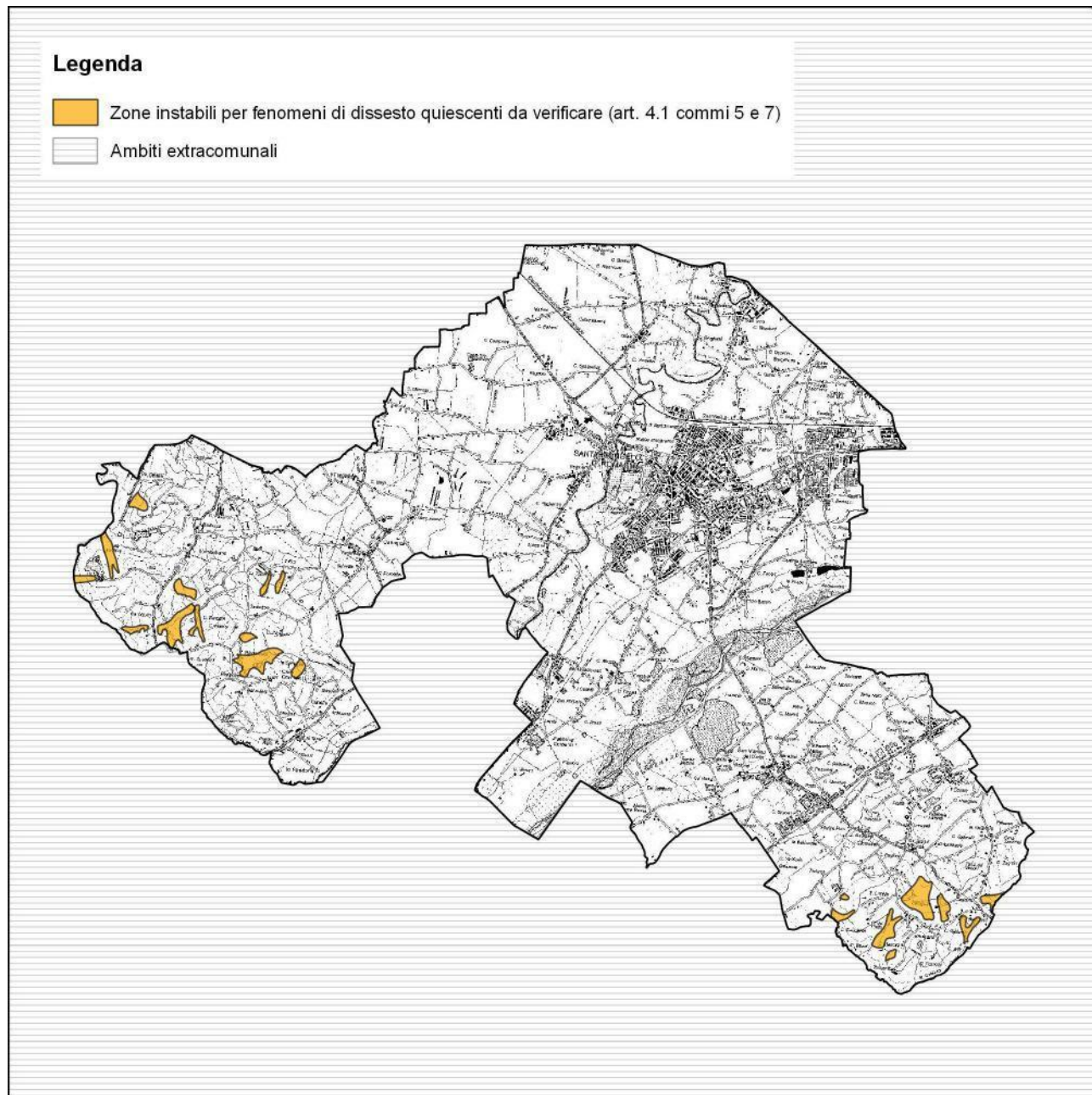
Fonte del dato	Comune di Santarcangelo di Romagna, Piano Strutturale Comunale
Scala di acquisizione	1:5000
Data di aggiornamento	09/05/2012
Norma di riferimento	Comunale: PSC art. 17 commi 2,5 e 6 Tav. 2a, Tav. 2b, Tav. 2c
Indicazione sintetica del contenuto	Sono aree interessate da qualsiasi situazione di equilibrio instabile del suolo, del sottosuolo o di entrambi, compreso fenomeni di intensa erosione superficiale, o fenomeni franosi che interessano i pendii in profondità.



Tutele e vincoli di natura ambientale

Ambiti a pericolosità geomorfologica

ZONE INSTABILI PER FENOMENI DI DISSESTO QUIESCENTI DA VERIFICARE, disciplina del Piano Territoriale di Coordinamento Provinciale



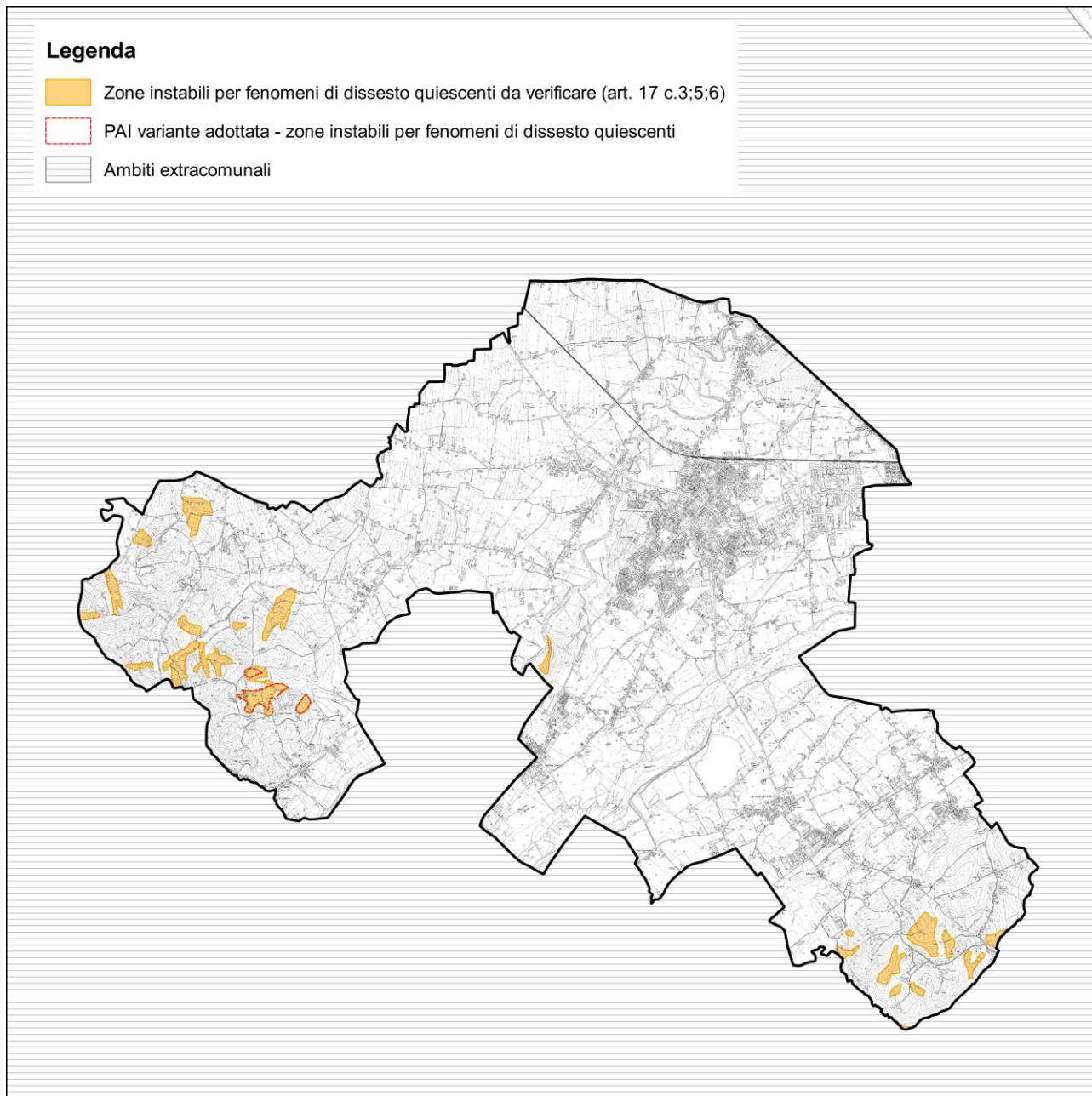
Fonte del dato	Provincia di Rimini, Piano Territoriale di Coordinamento Provinciale
Scala di acquisizione	1:25.000
Data di aggiornamento	2012
Norma di riferimento	Provinciale: PTCP, art. 4.1 commi 5 e 7 Norme di Attuazione Tav. D1
Indicazione sintetica del contenuto	Sono aree in cui sono possibili riattivazioni o attivazioni di movimenti franosi in quanto interessate da situazione di equilibrio instabile del suolo, del sottosuolo, compreso fenomeni di intensa erosione superficiale.



Tutele e vincoli di natura ambientale

Ambiti a pericolosità geomorfologica

ZONE INSTABILI PER FENOMENI DI DISSESTO QUIESCENTI DA VERIFICARE, disciplina del Piano Strutturale Comunale



Fonte del dato	Comune di Santarcangelo di Romagna, Piano Strutturale Comunale
Scala di acquisizione	1:5000
Data di aggiornamento	09/05/2012
Norma di riferimento	Comunale: PSC art. 17 commi 3,5 e 6 Tav. 2a, Tav. 2b, Tav. 2c
Indicazione sintetica del contenuto	Sono aree in cui sono possibili riattivazioni o attivazioni di movimenti franosi in quanto interessate da situazione di equilibrio instabile del suolo, del sottosuolo, compreso fenomeni di intensa erosione superficiale.



Tutele e vincoli di natura ambientale

Ambiti a pericolosità geomorfologica

ZONE INSTABILI PER FENOMENI DI DISSESTO QUIESCENTI VERIFICATI, disciplina del Piano Territoriale di Coordinamento Provinciale



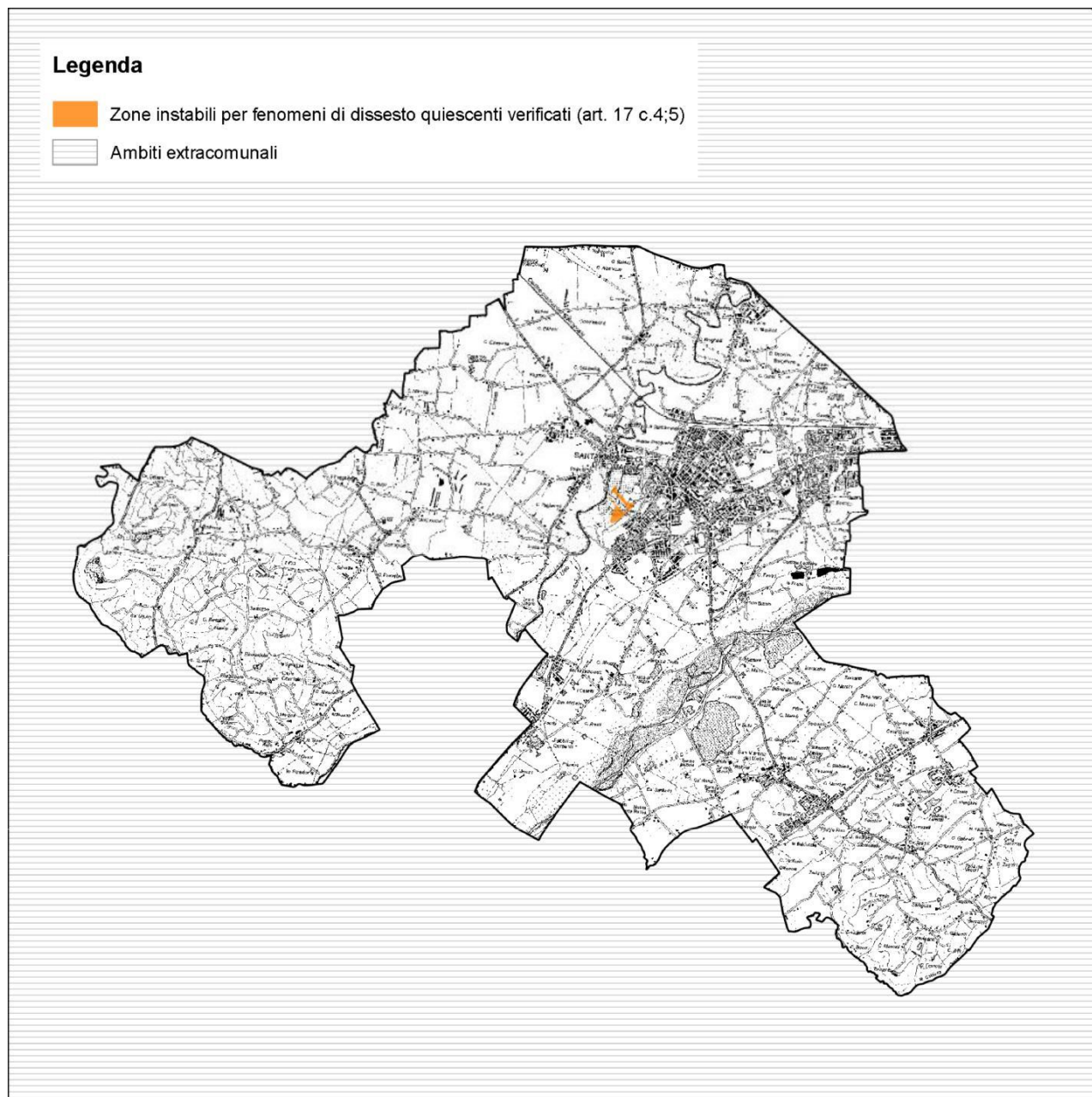
Fonte del dato	Provincia di Rimini, Piano Territoriale di Coordinamento Provinciale
Scala di acquisizione	1:25.000
Data di aggiornamento	2012
Norma di riferimento	Provinciale: PTCP, art. 4.1 commi 6 e 7 Norme di Attuazione Tav. D1
Indicazione sintetica del contenuto	Sono aree in cui sono possibili riattivazioni o attivazioni di movimenti franosi in quanto interessate da situazione di equilibrio instabile del suolo, del sottosuolo, compreso fenomeni di intensa erosione superficiale.



Tutele e vincoli di natura ambientale

Ambiti a pericolosità geomorfologica

ZONE INSTABILI PER FENOMENI DI DISSESTO QUIESCENTI VERIFICATI, disciplina del Piano Strutturale Comunale



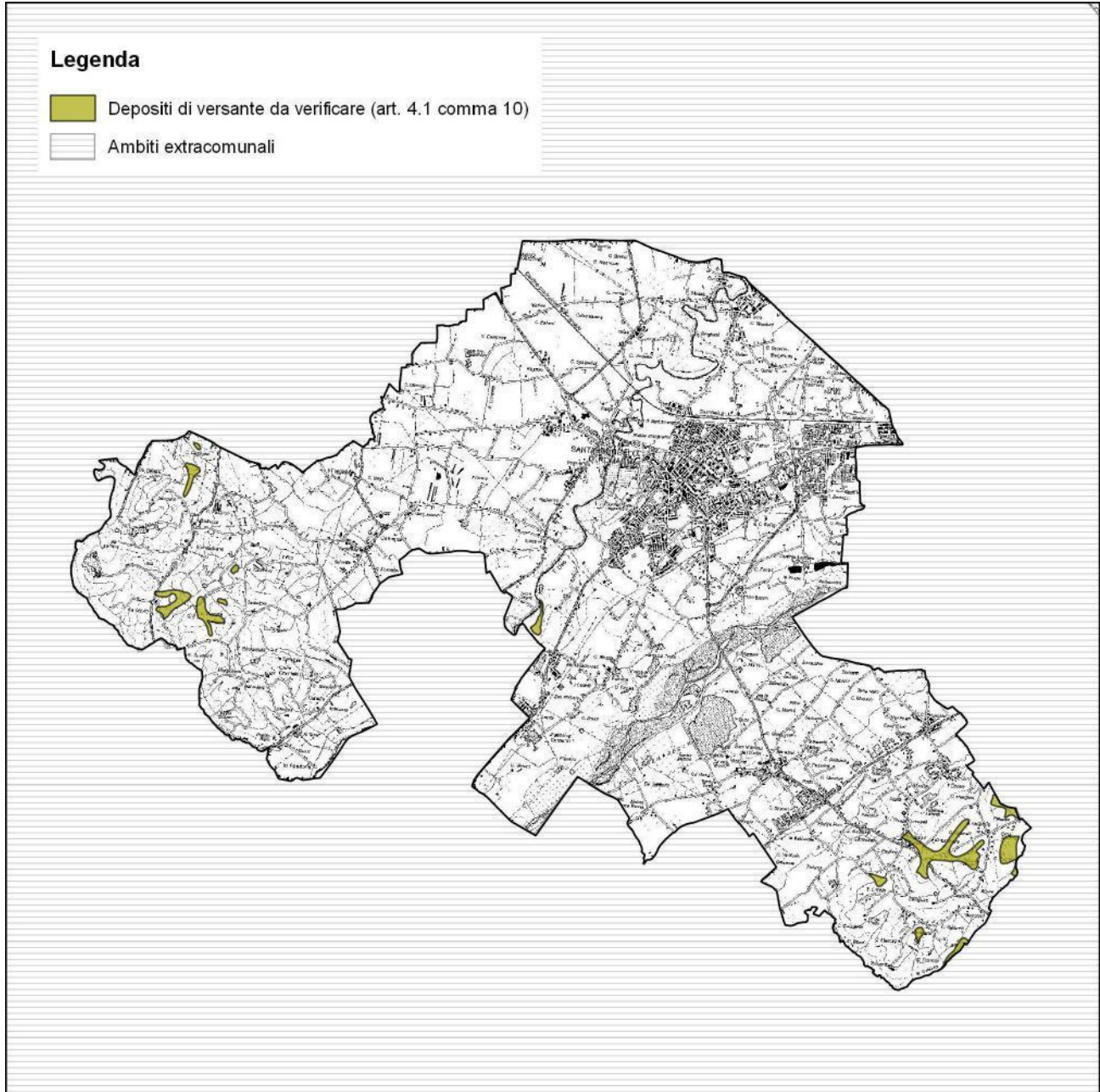
Fonte del dato	Comune di Santarcangelo di Romagna, Piano Strutturale Comunale
Scala di acquisizione	1:5000
Data di aggiornamento	09/05/2012
Norma di riferimento	Comunale: PSC art. 17 commi 4,5 Tav. 2a, Tav. 2b, Tav. 2c
Indicazione sintetica del contenuto	Sono aree in cui sono possibili riattivazioni o attivazioni di movimenti franosi in quanto interessate da situazione di equilibrio instabile del suolo, del sottosuolo, compreso fenomeni di intensa erosione superficiale.



Tutele e vincoli di natura ambientale

Ambiti a pericolosità geomorfologica

DEPOSITI DI VERSANTE DA VERIFICARE, disciplina del Piano Territoriale di Coordinamento Provinciale



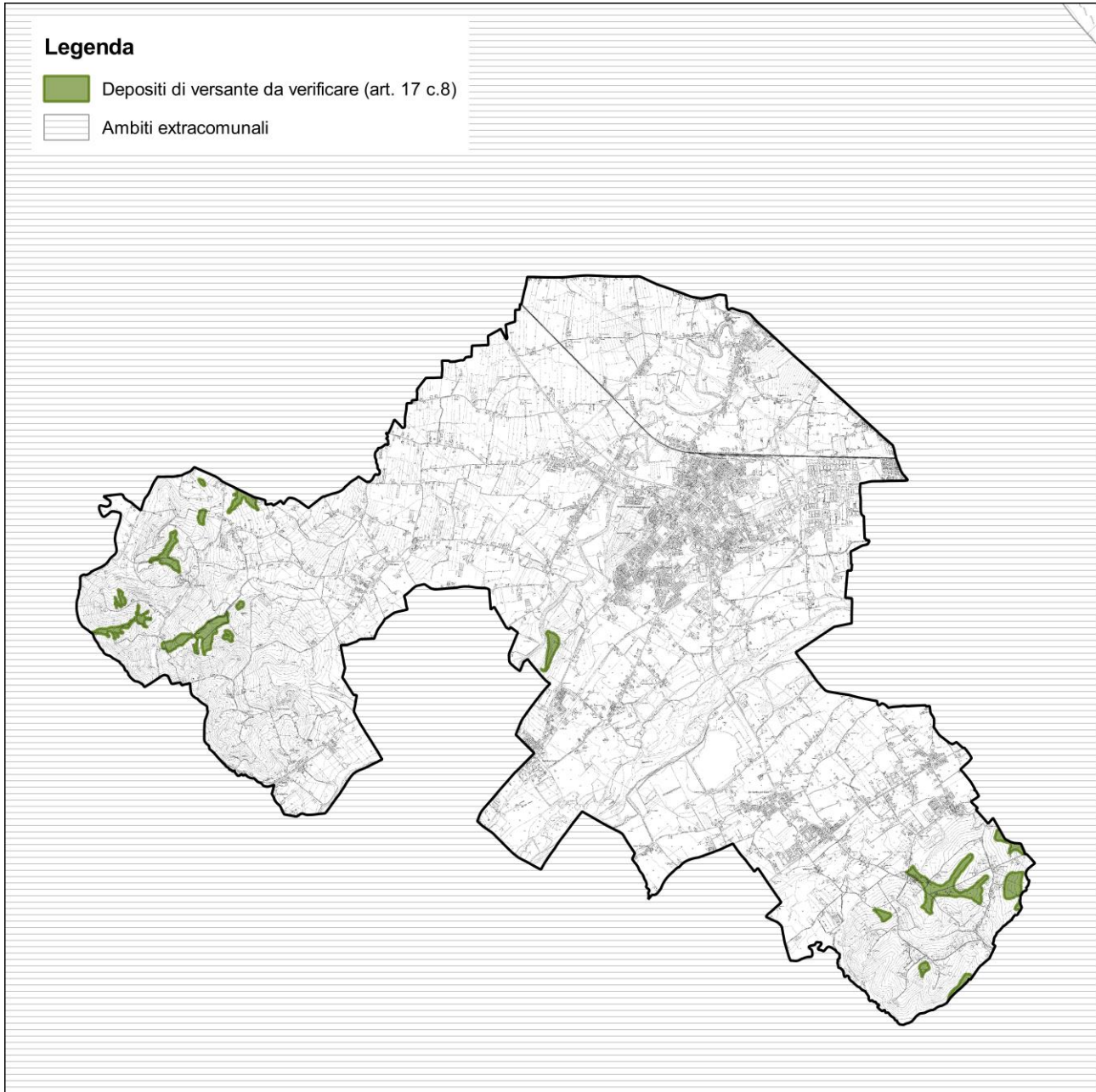
Fonte del dato	Provincia di Rimini, Piano Territoriale di Coordinamento Provinciale
Scala di acquisizione	1:25.000
Data di aggiornamento	2012
Norma di riferimento	Provinciale: PTCP, art. 4.1 comma 10 Norme di Attuazione Tav. D1
Indicazione sintetica del contenuto	Accumuli di detriti di versante sulla cui attribuzione genetica permane un grado di incertezza, non escludendo che sia dovuto a fenomeni franosi.



Tutele e vincoli di natura ambientale

Ambiti a pericolosità geomorfologica

DEPOSITI DI VERSANTE DA VERIFICARE, disciplina del Piano Strutturale Comunale



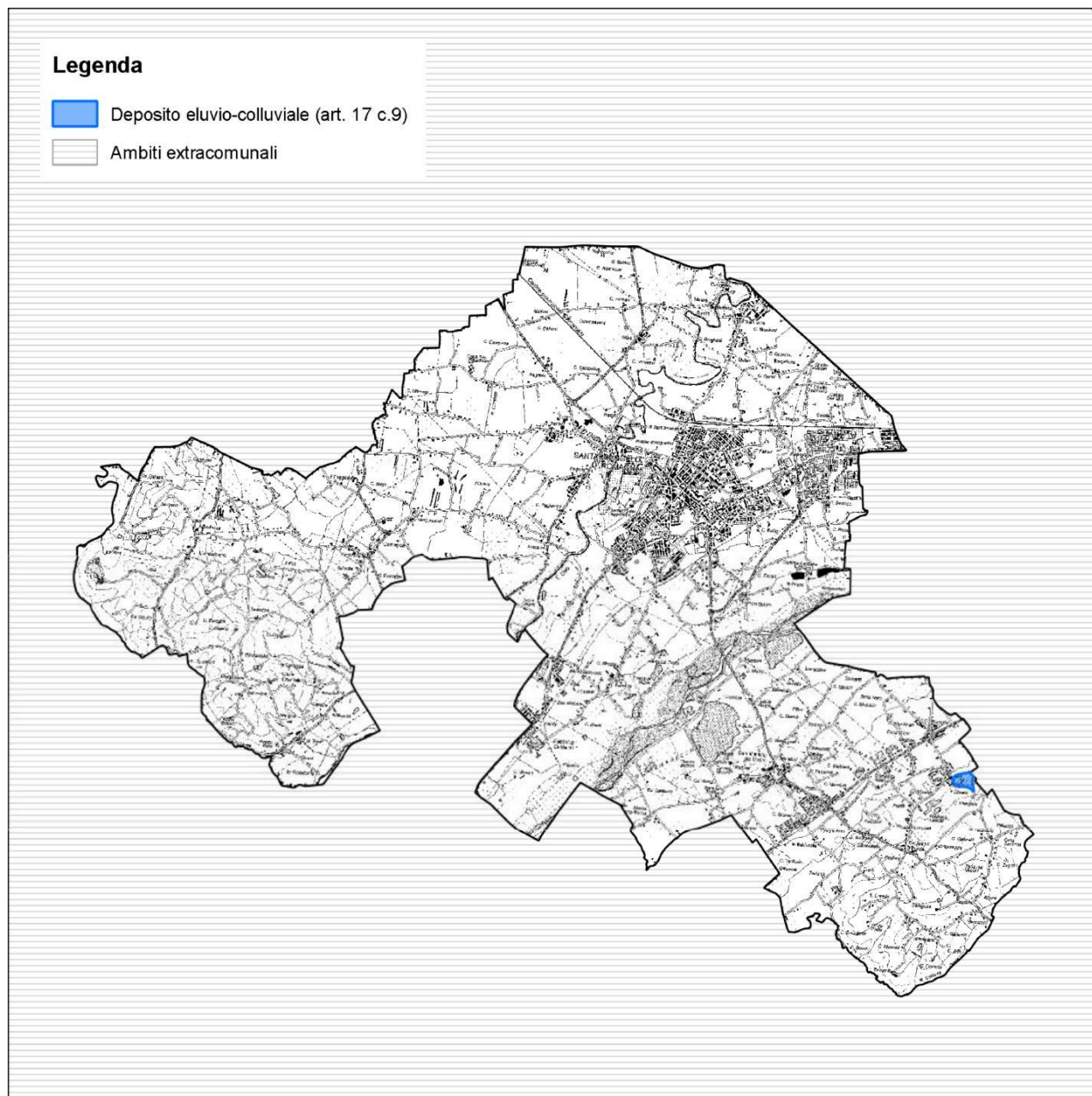
Fonte del dato	Comune di Santarcangelo di Romagna, Piano Strutturale Comunale
Scala di acquisizione	1:5000
Data di aggiornamento	05/12/2016
Norma di riferimento	Comunale: PSC art. 17 comma 8 Tav. 2a, Tav. 2b, Tav. 2c
Indicazione sintetica del contenuto	Accumuli di detriti di versante sulla cui attribuzione genetica permane un grado di incertezza, non escludendo che sia dovuto a fenomeni franosi.



Tutele e vincoli di natura ambientale

Ambiti a pericolosità geomorfologica

DEPOSITO ELUVIO-COLLUVIALE, disciplina del Piano Strutturale Comunale



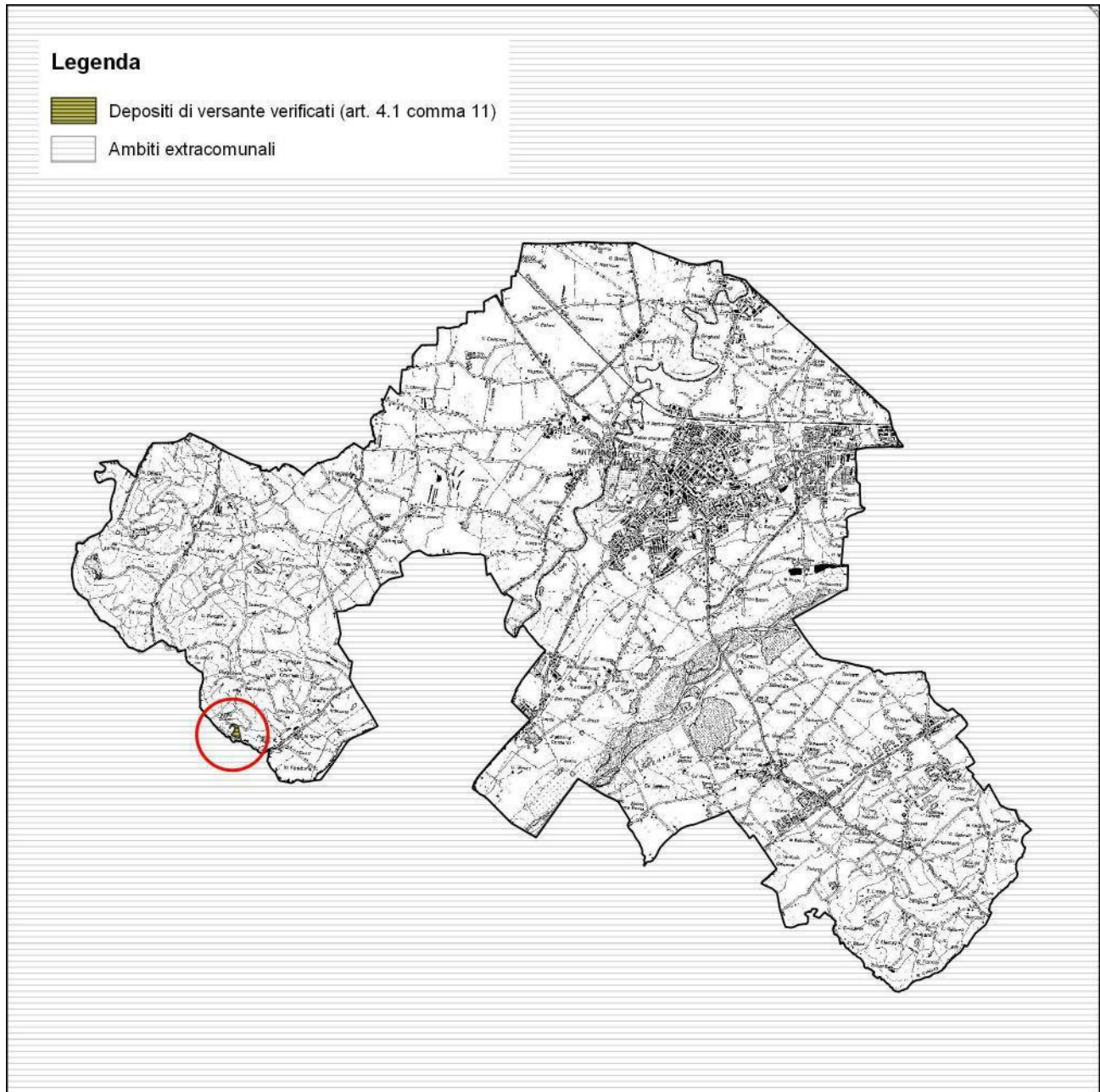
Fonte del dato	Comune di Santarcangelo di Romagna, Piano Strutturale Comunale
Scala di acquisizione	1:5000
Data di aggiornamento	09/05/2012
Norma di riferimento	Comunale: PSC art. 17 comma 10 Tav. 2a, Tav. 2b, Tav. 2c
Indicazione sintetica del contenuto	Gli interventi di trasformazione edilizia in tali aree sono soggetti ad una attenta analisi geologica e geomorfologica di dettaglio per la verifica della stabilità del versante



Tutele e vincoli di natura ambientale

Ambiti a pericolosità geomorfologica

DEPOSITI DI VERSANTE VERIFICATI, disciplina del Piano Territoriale di Coordinamento Provinciale



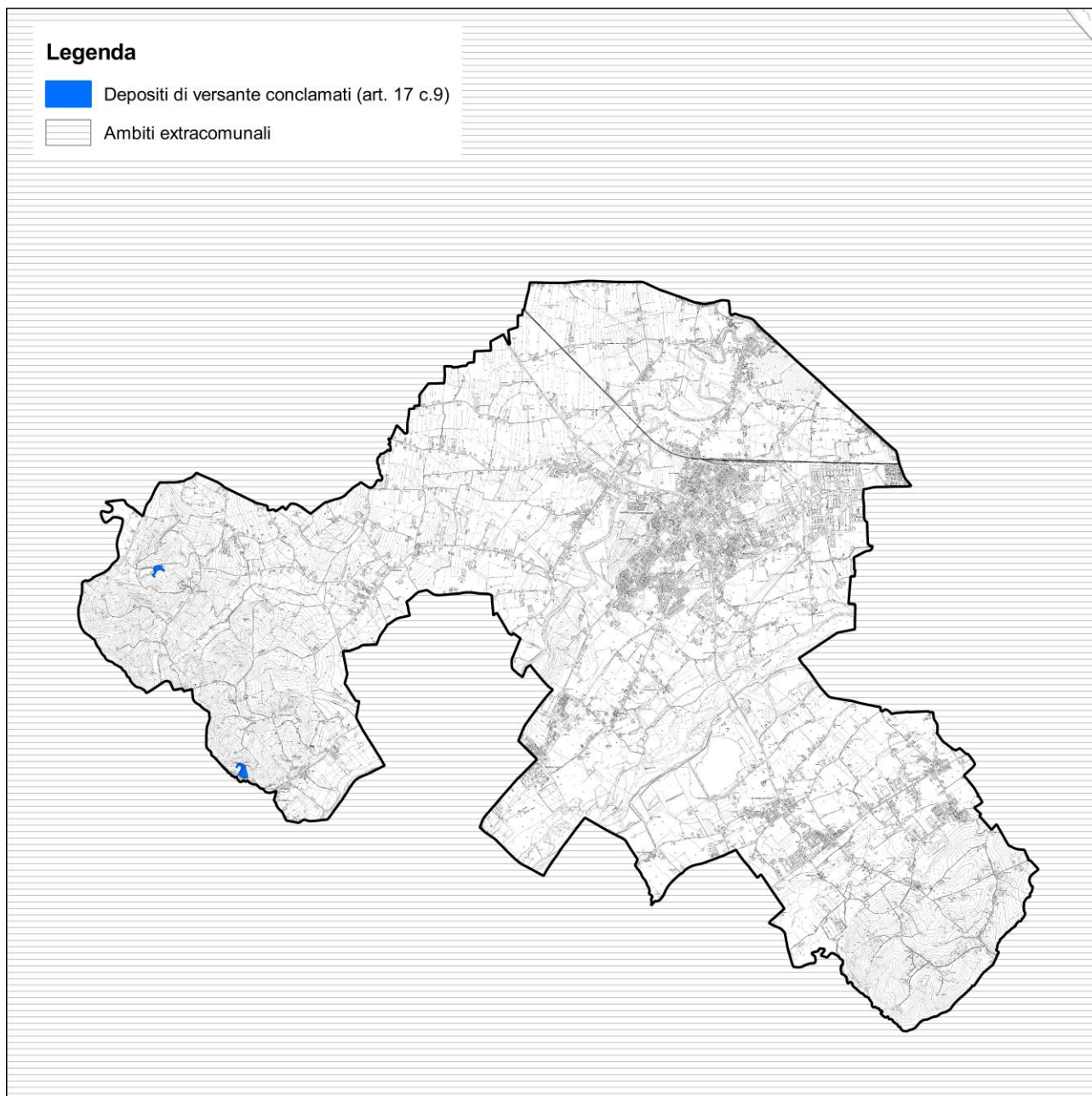
Fonte del dato	Provincia di Rimini, Piano Territoriale di Coordinamento Provinciale
Scala di acquisizione	1:25.000
Data di aggiornamento	2012
Norma di riferimento	Provinciale: PTCP, art. 4.1 comma 11 Norme di Attuazione Tav. D1
Indicazione sintetica del contenuto	Accumuli di detriti di versante stabilizzati che escludono fenomeni franosi in atto o potenziali.



Tutele e vincoli di natura ambientale

Ambiti a pericolosità geomorfologica

DEPOSITI DI VERSANTE CONCLAMATI, disciplina del Piano Strutturale Comunale



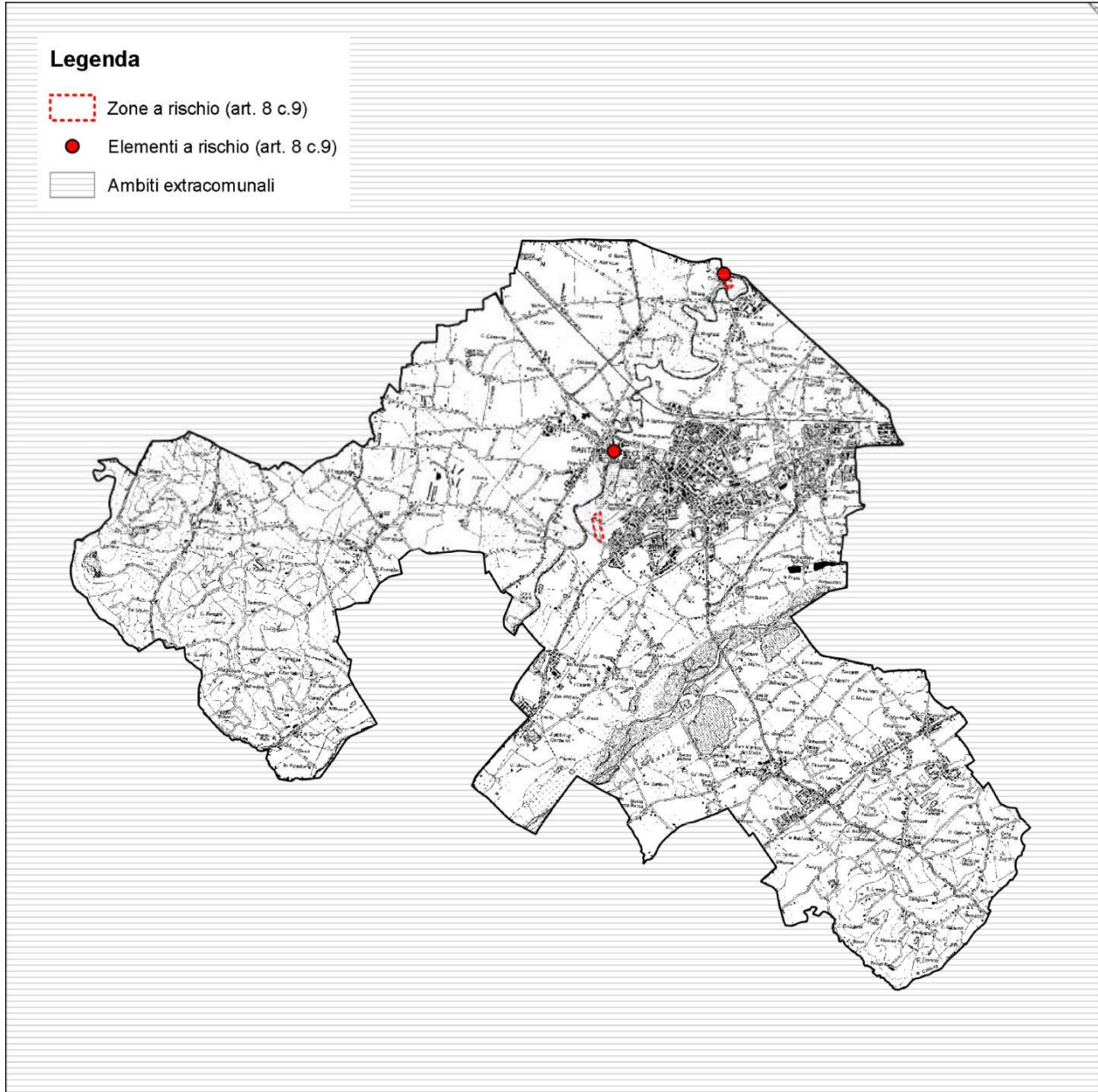
Fonte del dato	Comune di Santarcangelo di Romagna, Piano Strutturale Comunale
Scala di acquisizione	1:5000
Data di aggiornamento	05/12/2016
Norma di riferimento	Comunale: PSC art. 17 comma 9 Tav. 2a, Tav. 2b, Tav. 2c
Indicazione sintetica del contenuto	Accumuli di detriti di versante stabilizzati che escludono fenomeni franosi in atto o potenziali.



Tutele e vincoli di natura ambientale

Ambiti a pericolosità geomorfologica

ZONE O ELEMENTI A RISCHIO, disciplina del Piano Strutturale Comunale



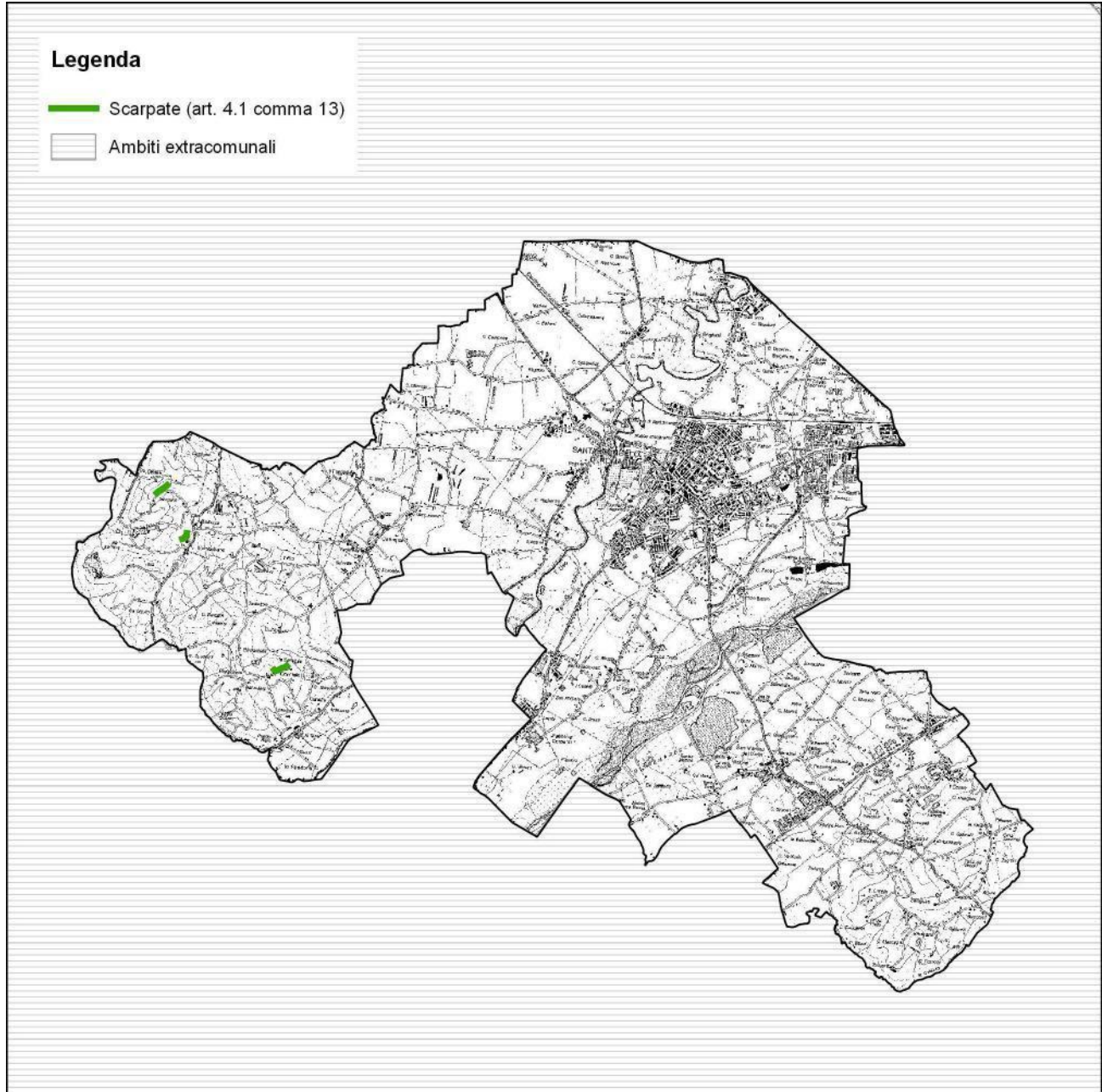
Fonte del dato	Comune di Santarcangelo di Romagna, Piano Strutturale Comunale
Scala di acquisizione	1:5000
Data di aggiornamento	09/05/2012
Norma di riferimento	Comunale: PSC art. 8 comma 9 Tav. 2a, Tav. 2b, Tav. 2c
Indicazione sintetica del contenuto	Individuazione delle zone ed elementi a rischio come definiti dal PAI in cui si applicano le disposizioni del Piano Stralcio di Bacino relative alle fasce di territorio di pertinenza dei corsi d'acqua ad alta vulnerabilità idrologica.



Tutele e vincoli di natura ambientale

Ambiti a pericolosità geomorfologica

SCARPATE, disciplina del Piano Territoriale di Coordinamento Provinciale



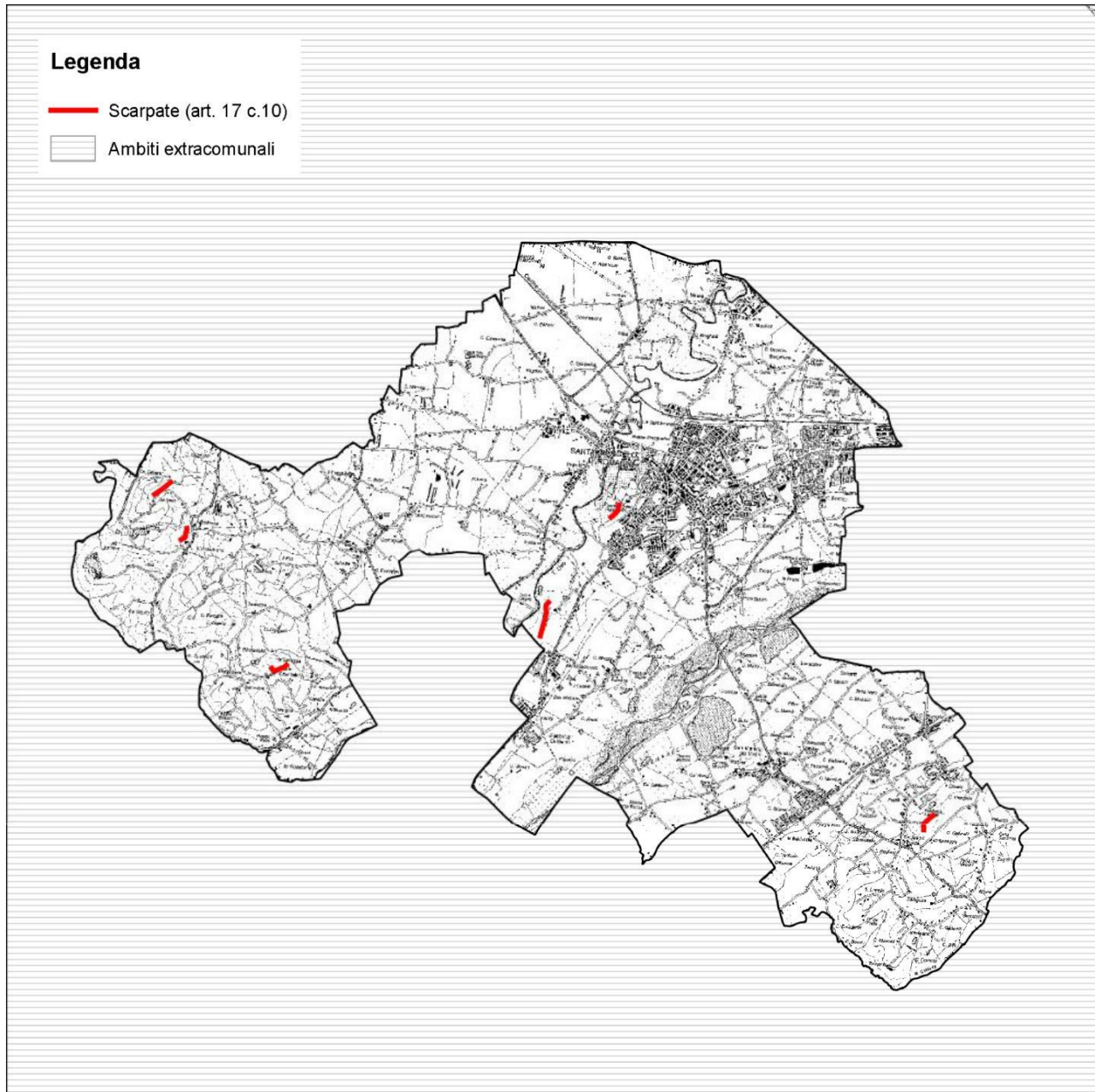
Fonte del dato	Provincia di Rimini, Piano Territoriale di Coordinamento Provinciale
Scala di acquisizione	1:25.000
Data di aggiornamento	2012
Norma di riferimento	Provinciale: PTCP, art. 4.1 comma 13 Norme di Attuazione Tav. D1
Indicazione sintetica del contenuto	Brusca rottura del profilo topografico di un terreno giacente secondo un piano inclinato. Può essere di origine naturale o artificiale.



Tutele e vincoli di natura ambientale

Ambiti a pericolosità geomorfologica

SCARPATE, disciplina del Piano Strutturale Comunale



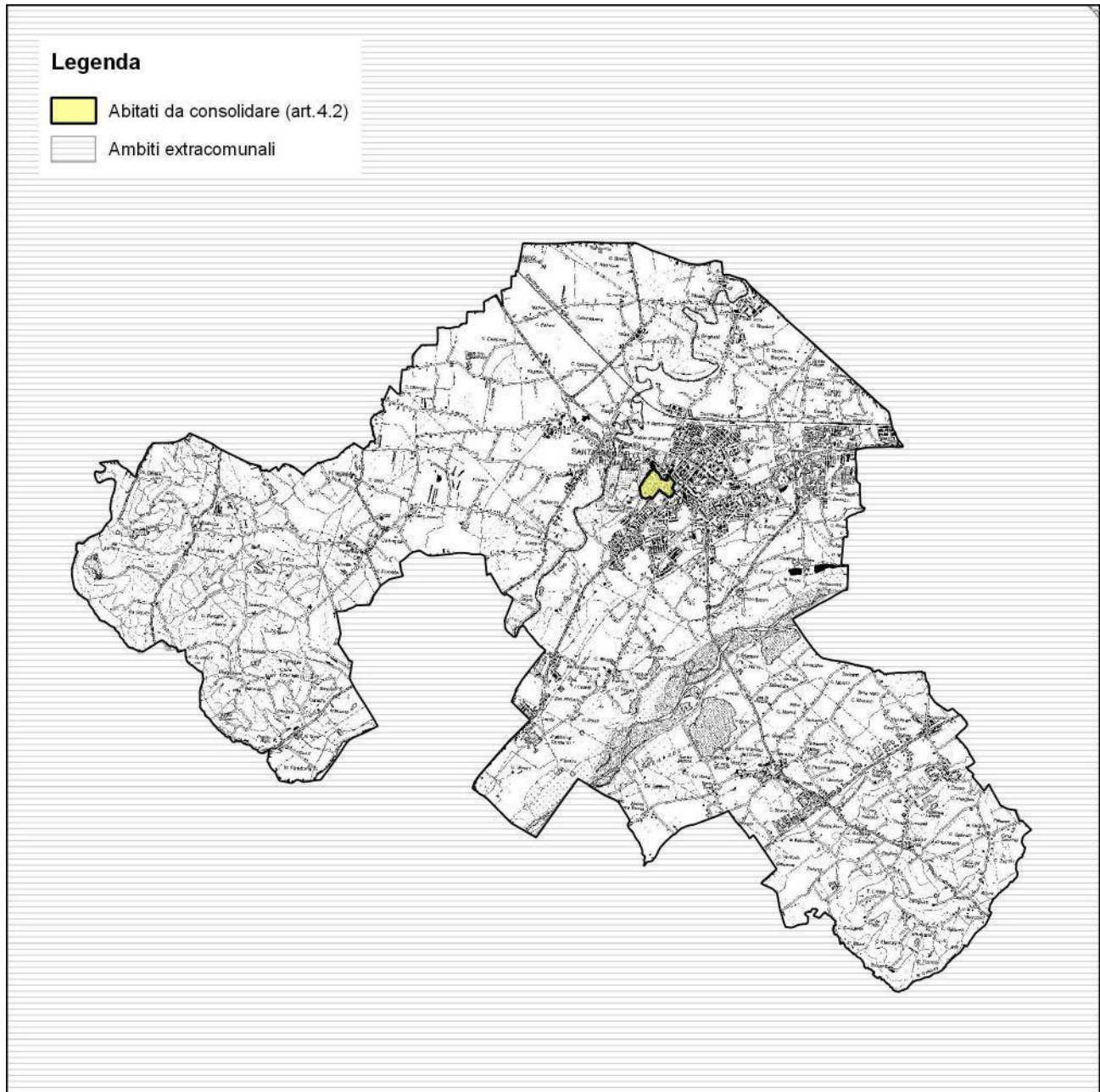
Fonte del dato	Comune di Santarcangelo di Romagna, Piano Strutturale Comunale
Scala di acquisizione	1:5000
Data di aggiornamento	09/05/2012
Norma di riferimento	Comunale: PSC art. 17 comma 10 Tav. 2a, Tav. 2b, Tav. 2c
Indicazione sintetica del contenuto	Brusca rottura del profilo topografico di un terreno giacente secondo un piano inclinato. Può essere di origine naturale o artificiale.



Tutele e vincoli di natura ambientale

Ambiti a pericolosità geomorfologica

ABITATI DA CONSOLIDARE, disciplina del Piano Territoriale di Coordinamento Provinciale



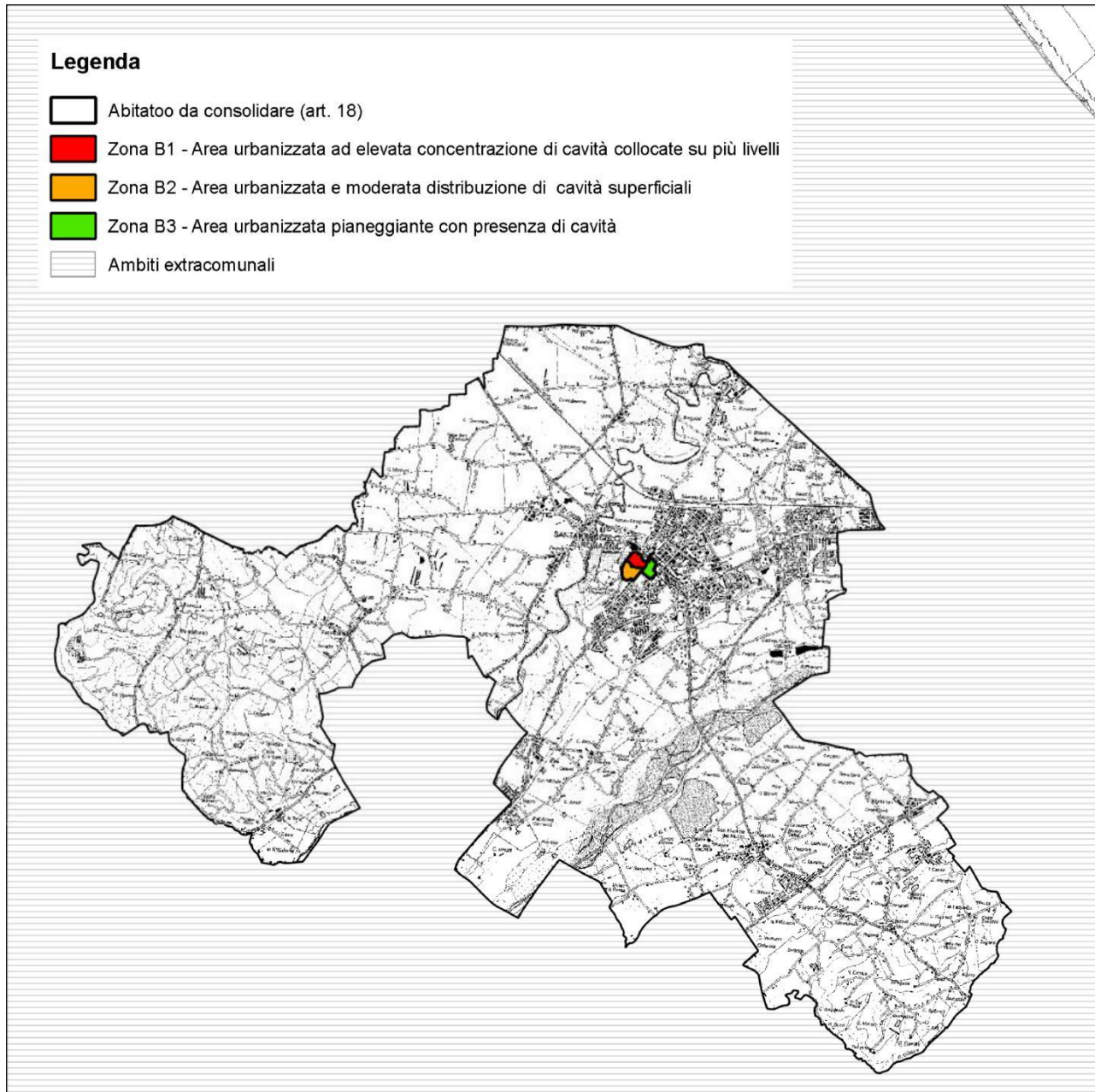
Fonte del dato	Provincia di Rimini, Piano Territoriale di Coordinamento Provinciale
Scala di acquisizione	1:25.000
Data di aggiornamento	2012
Norma di riferimento	Nazionale: Legge 09/07/1908 n. 445 Regionale: Delibera Consiglio Regionale n. 465 del 08/04/1981 Delibera Giunta Regionale n. 2015 del 11/11/1997 Provinciale: PTCP, art. 4.2 Norme di Attuazione Tav. D1
Indicazione sintetica del contenuto	Perimetrazione delle aree soggette all'Abitato da Consolidare



Tutele e vincoli di natura ambientale

Ambiti a pericolosità geomorfologica

ABITATO DA CONSOLIDARE, disciplina del Piano Strutturale Comunale

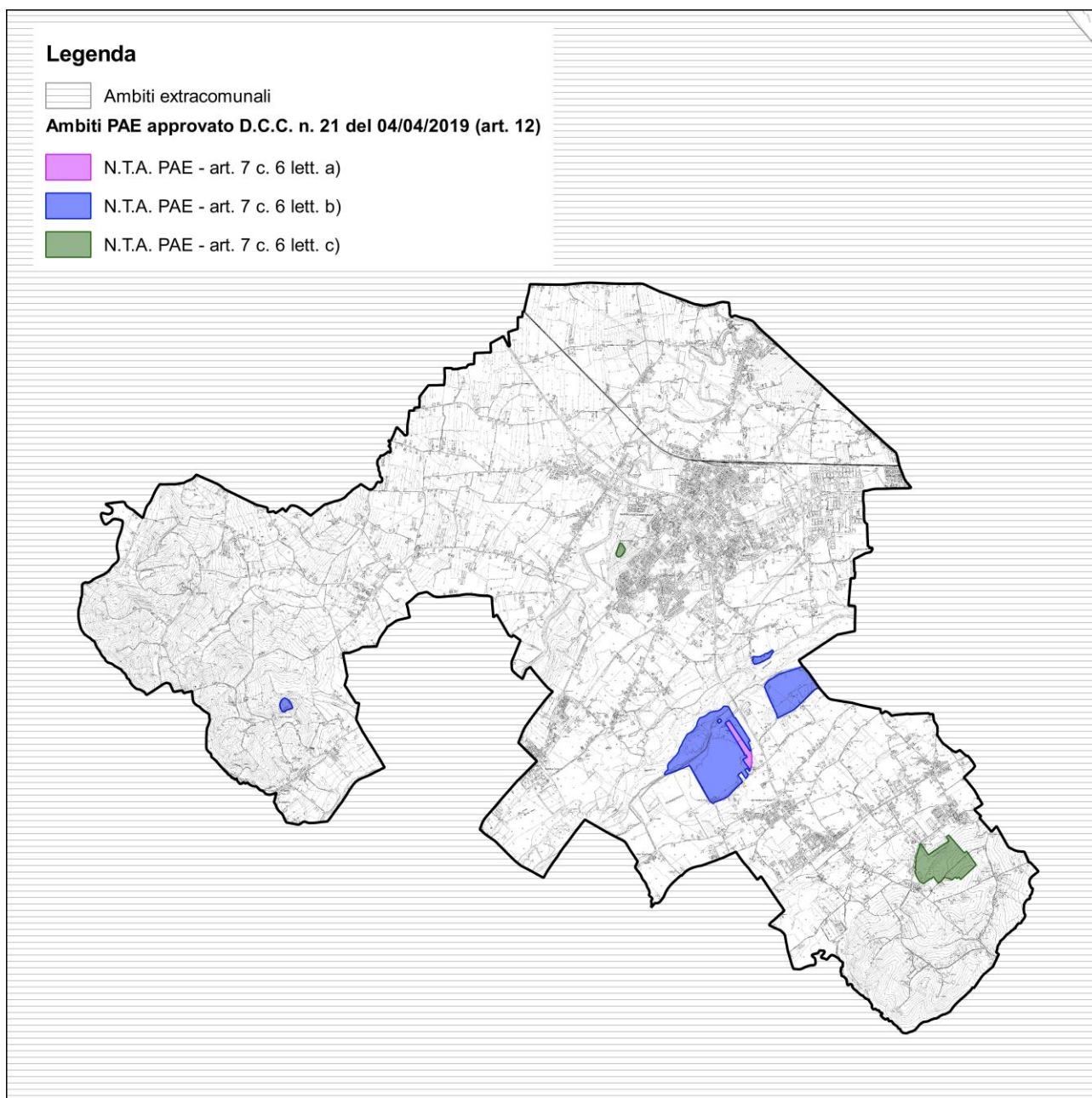


Fonte del dato	Comune di Santarcangelo di Romagna, Piano Strutturale Comunale
Scala di acquisizione	1:5000
Data di aggiornamento	09/05/2012
Norma di riferimento	Nazionale: Legge 09/07/1908 n. 445 Regionale: Delibera Consiglio Regionale n. 465 del 08/04/1981 Delibera Giunta Regionale n. 2015 del 11/11/1997 Comunale: PSC art. 18 Tav. 2a, Tav. 2b, Tav. 2c
Indicazione sintetica del contenuto	Perimetrazione delle aree soggette all'Abitato da Consolidare di cui alla zona B1, B2, B3



Tutele e vincoli di natura ambientale

Ambiti del PAE approvato disciplina del Piano Strutturale Comunale

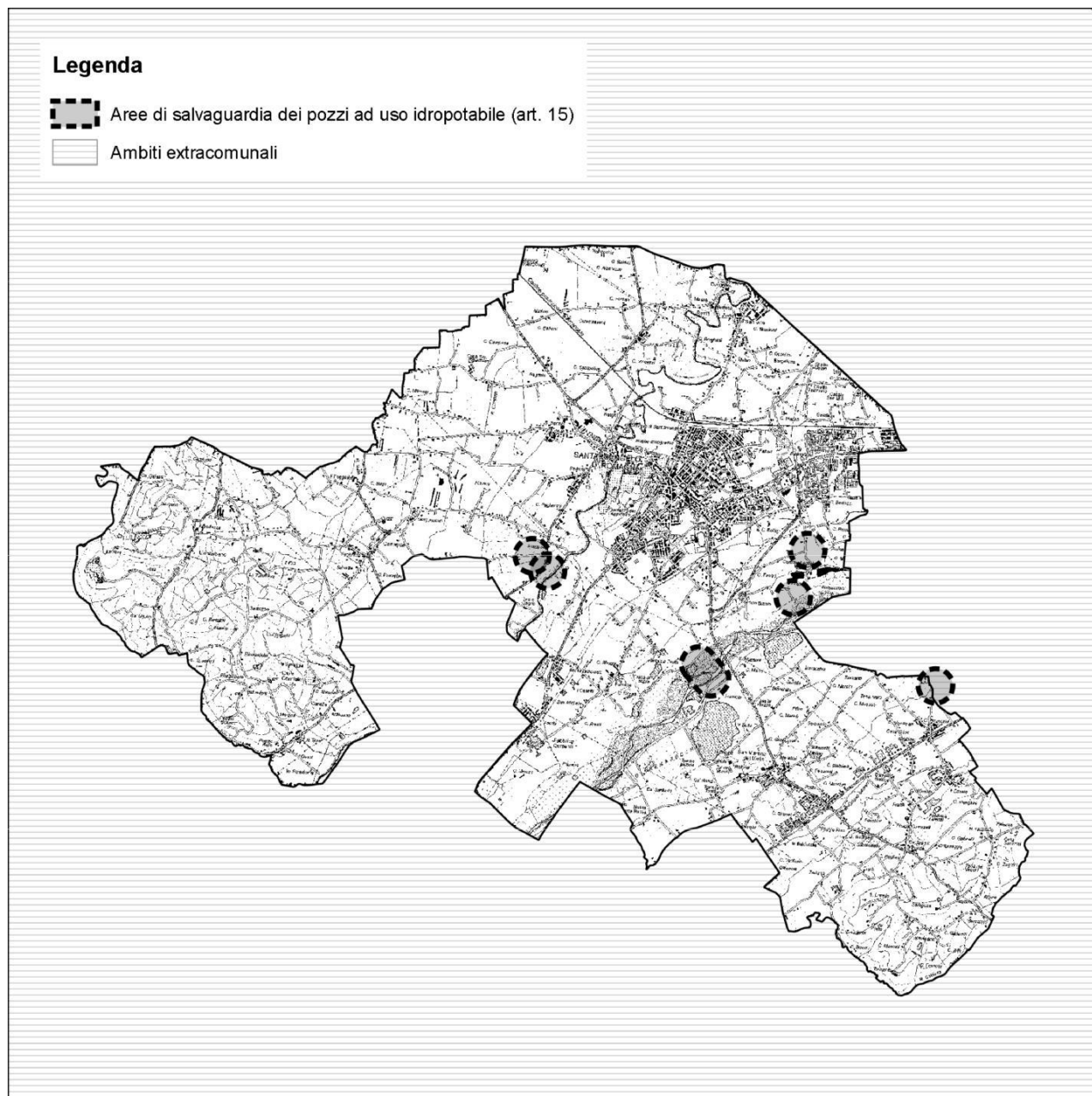


Fonte del dato	Comune di Santarcangelo di Romagna, Piano Strutturale Comunale
Scala di acquisizione	1:5000
Data di aggiornamento	04/04/2019
Norma di riferimento	Comunale: PSC art. 12 Tav. 2a, Tav. 2b, Tav. 2c
Indicazione sintetica del contenuto	Individuazione delle Aree del territorio comunale interessate da attività estrattive per le quali il riferimento normativo è costituito dal piano di settore (PAE)



Tutele e vincoli di natura ambientale

Ambiti di tutela pozzi e prelievi idrici disciplina del Piano Strutturale Comunale



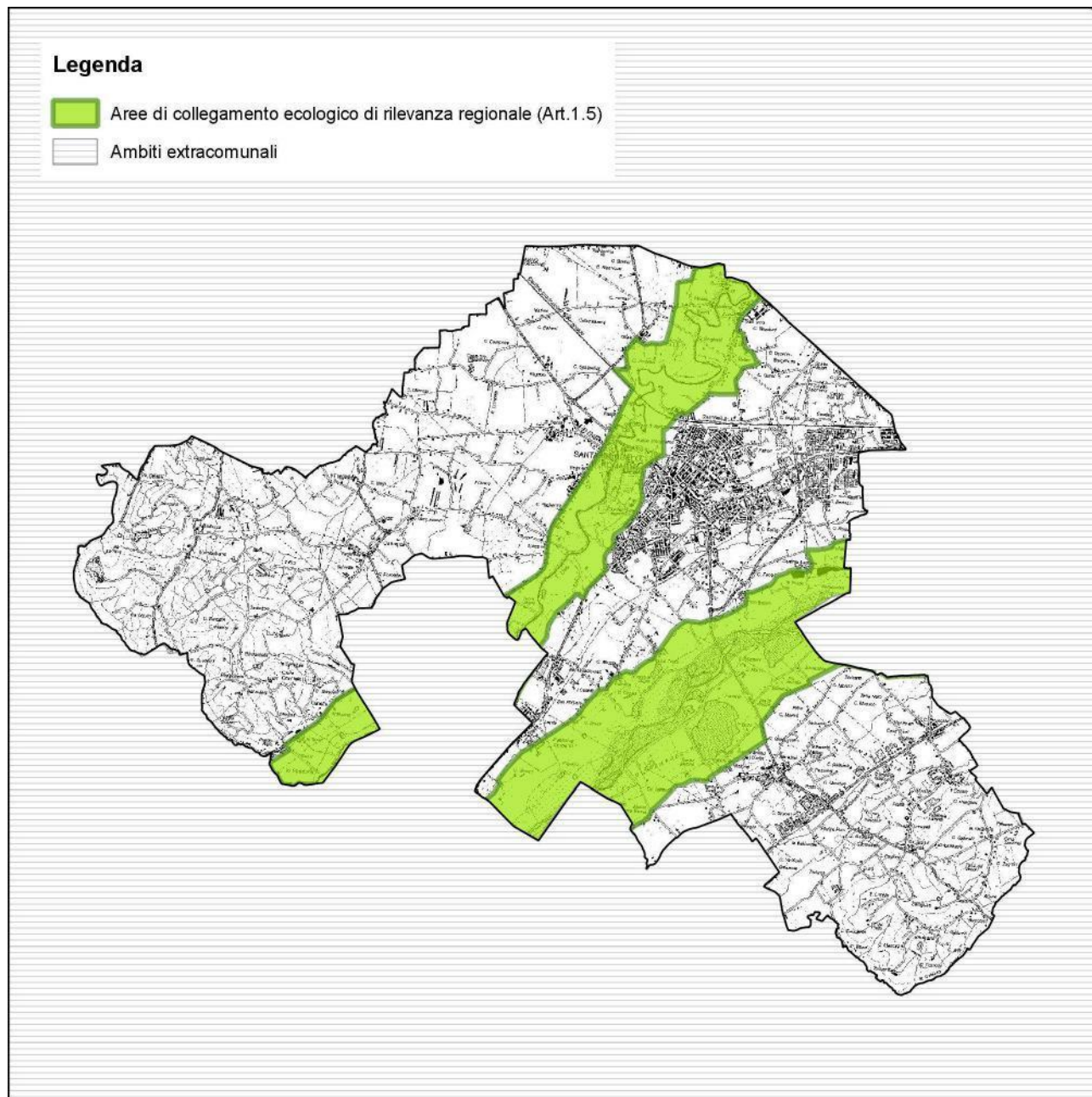
Fonte del dato	Comune di Santarcangelo di Romagna, Piano Strutturale Comunale
Scala di acquisizione	1:5000
Data di aggiornamento	09/05/2012
Norma di riferimento	Nazionale: L. n. 33/2000; D.Lgs 152/2006, Art. 94 Regionale: L.R. n. 32/1998 e smi, Regolamento Regionale n. 41/2001; Piano di Tutela Acque Comunale: PSC art. 15 Tav. 2a, Tav. 2b, Tav. 2c
Indicazione sintetica del contenuto	Localizzazione dei pozzi ad uso idropotabile con le rispettive zone di tutela assoluta e zona di rispetto.



Tutele e vincoli di natura storico-culturale, paesaggistica e antropica

Elementi della rete ecologica provinciale

AREE DI COLLEGAMENTO ECOLOGICO DI RILEVANZA REGIONALE, disciplina del Piano Territoriale di Coordinamento Provinciale



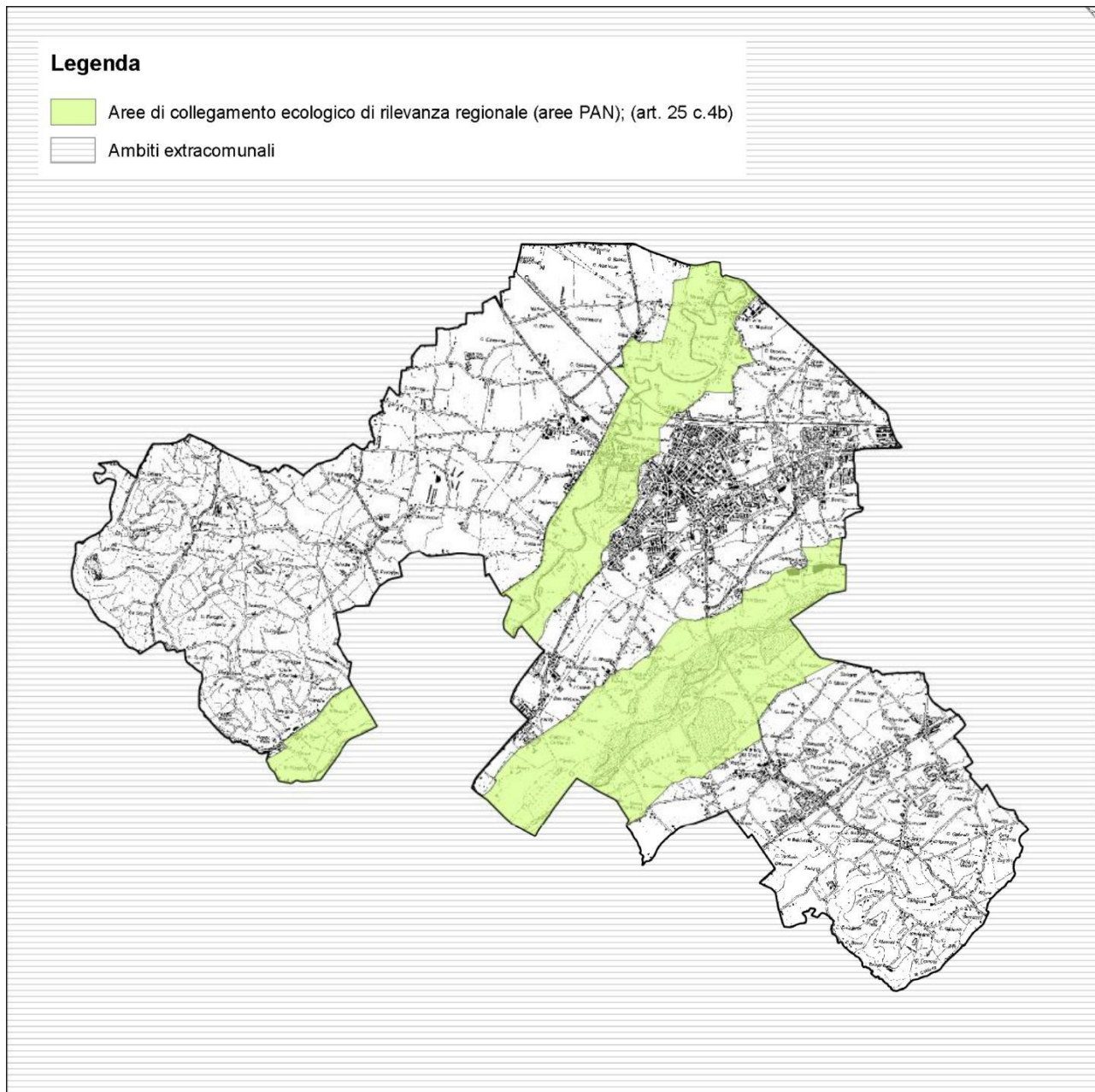
Fonte del dato	Provincia di Rimini, Piano Territoriale di Coordinamento Provinciale
Scala di acquisizione	1:50.000
Data di aggiornamento	2012
Norma di riferimento	Regionale: L.R. n. 6/2005 Provinciale: PTCP, art. 1.5 Norme di Attuazione; Tavola A
Indicazione sintetica del contenuto	Aree di protezione naturalistica ambientale (AREE PAN) di collegamento ecologico funzionale di rilevanza regionale ai sensi della L.R. n. 6/2005



Tutele e vincoli di natura storico-culturale, paesaggistica e antropica

Elementi della rete ecologica provinciale

AREE DI COLLEGAMENTO ECOLOGICO DI RILEVANZA REGIONALE (AREE PAN), disciplina del Piano Strutturale Comunale



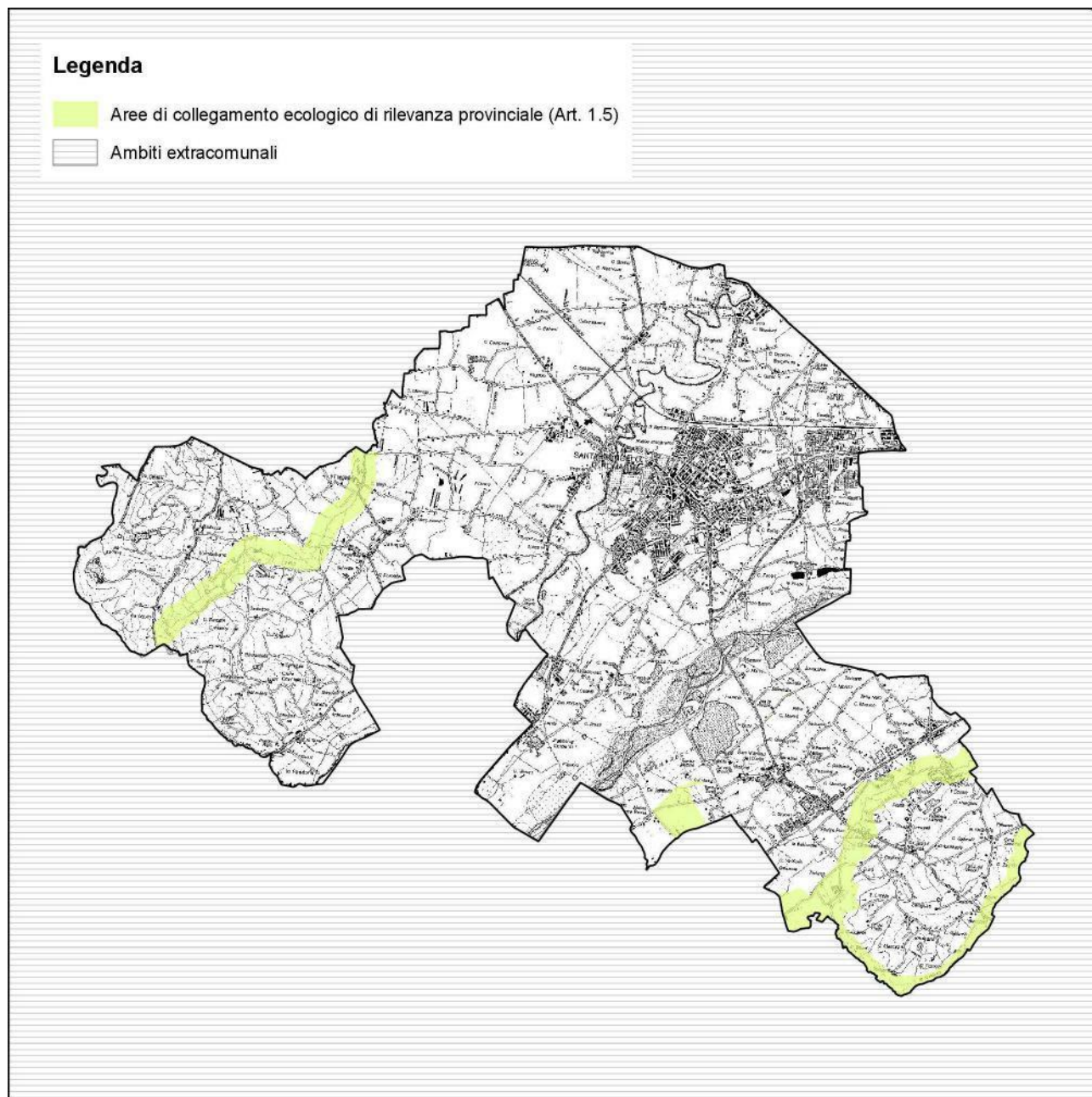
Fonte del dato	Comune di Santarcangelo di Romagna, Piano Strutturale Comunale
Scala di acquisizione	1:5000
Data di aggiornamento	09/05/2012
Norma di riferimento	Regionale: L.R. n. 6/2005 Comunale: PSC art. 25 comma 4 b) Norme Tav. 3a, Tav. 3b, Tav. 3c
Indicazione sintetica del contenuto	Aree di protezione naturalistica e ambientale (AREE PAN) di collegamento ecologico funzionale di rilevanza regionale ai sensi della L.R. n. 6/2005.



Tutele e vincoli di natura storico-culturale, paesaggistica e antropica

Elementi della rete ecologica provinciale

AREE DI COLLEGAMENTO ECOLOGICO DI RILEVANZA PROVINCIALE, disciplina del Piano Territoriale di Coordinamento Provinciale



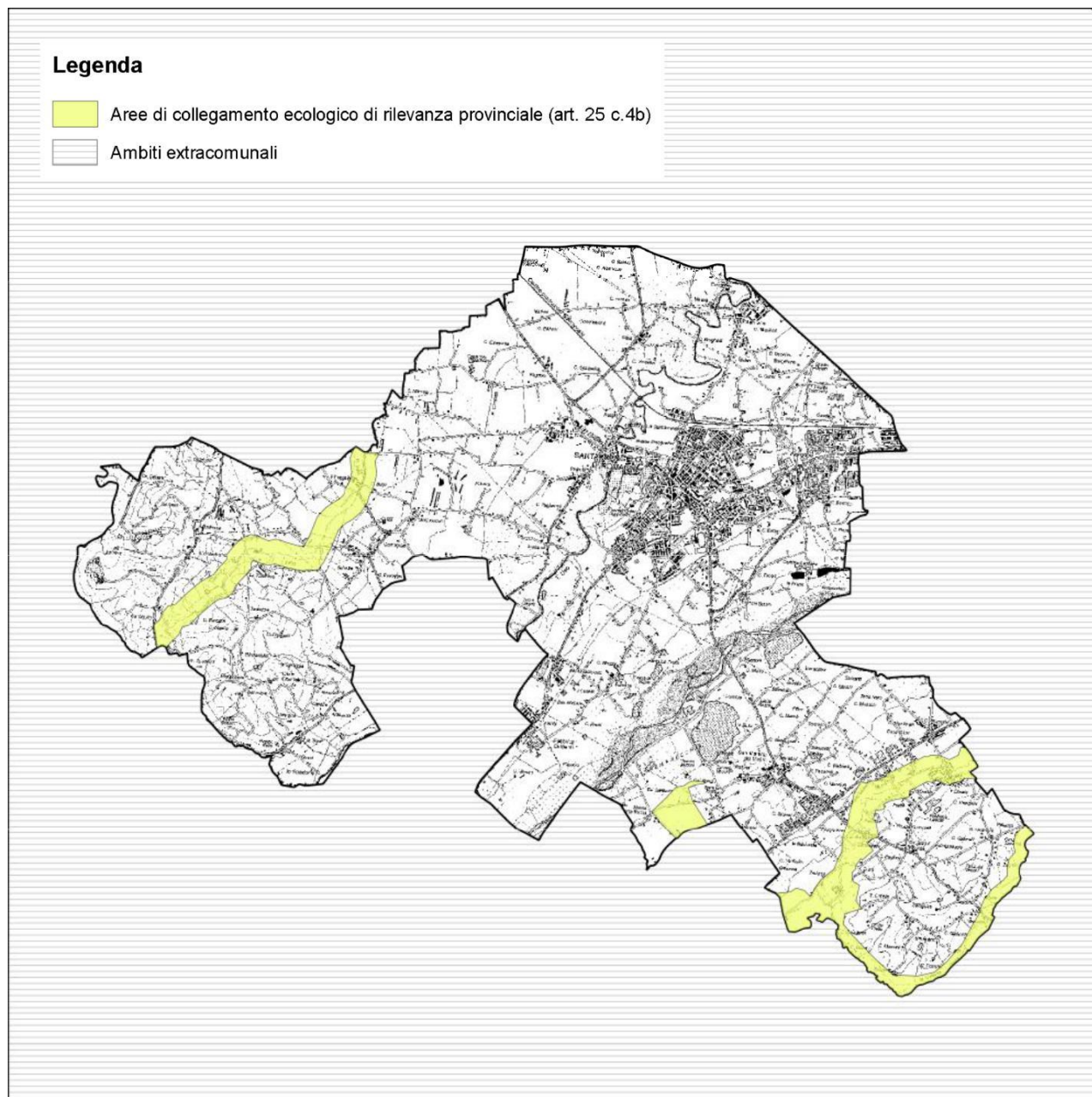
Fonte del dato	Provincia di Rimini, Piano Territoriale di Coordinamento Provinciale
Scala di acquisizione	1:50.000
Data di aggiornamento	2012
Norma di riferimento	Provinciale: PTCP, art. 1.5 Norme di Attuazione; Tavola A
Indicazione sintetica del contenuto	Ambiti di collegamento ecologico di carattere locale individuati dal PTCP, la cui salvaguardia e regolamentazione è di competenza dei Comuni in sede di PSC, in conformità alle disposizioni dell'art. 5.1 del Nta di PTCP.



Tutele e vincoli di natura storico-culturale, paesaggistica e antropica

Elementi della rete ecologica provinciale

AREE DI COLLEGAMENTO ECOLOGICO DI RILEVANZA PROVINCIALE, disciplina del Piano Strutturale Comunale



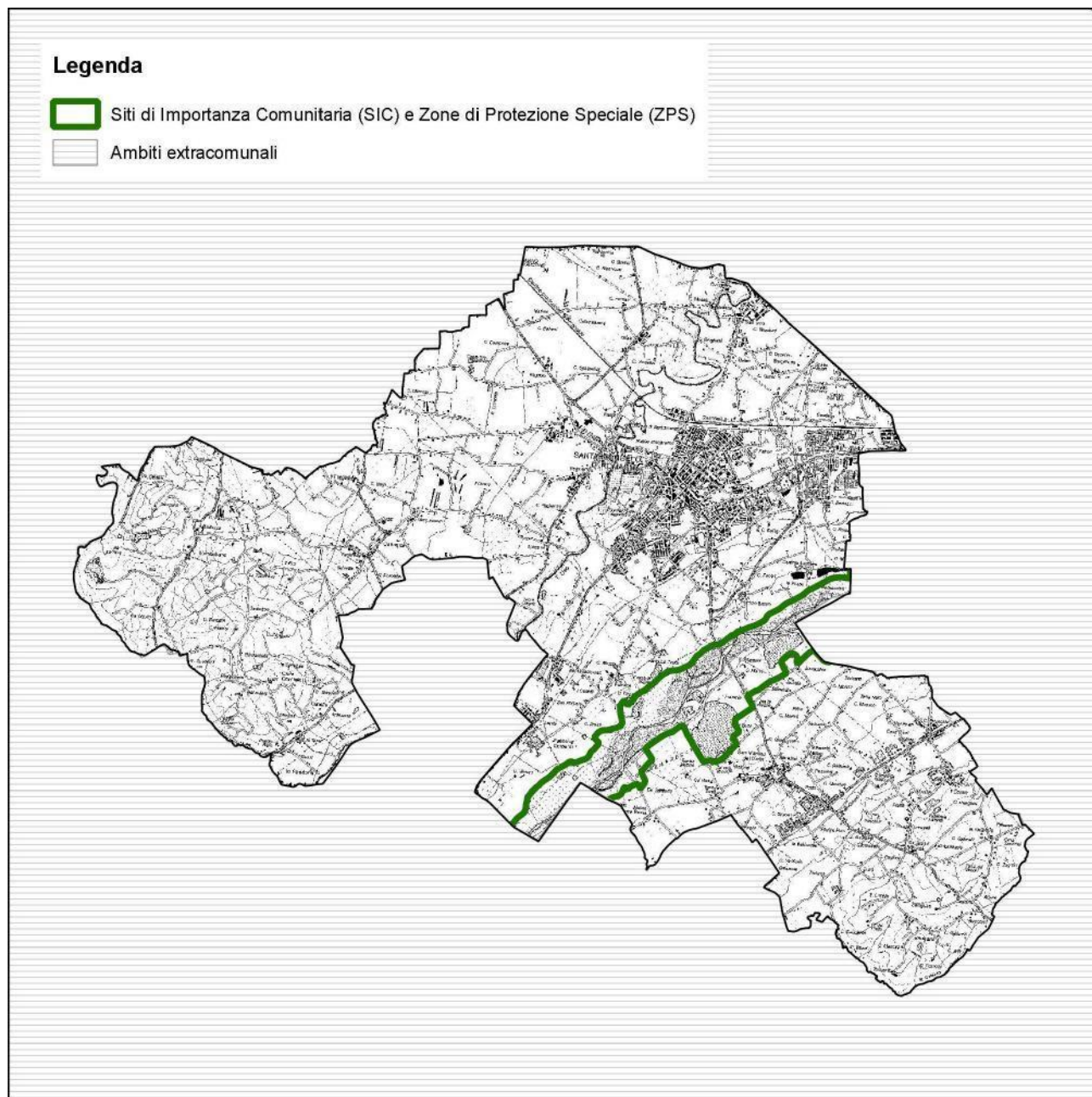
Fonte del dato	Comune di Santarcangelo di Romagna, Piano Strutturale Comunale
Scala di acquisizione	1:5000
Data di aggiornamento	09/05/2012
Norma di riferimento	Comunale: PSC Norme art. 25 comma 4 b) Norme Tav. 3a, tav. 3b, Tav. 3c
Indicazione sintetica del contenuto	Ambiti di collegamento ecologico di carattere locale individuati dal PTCP, la cui salvaguardia e regolamentazione è di competenza dei Comuni in sede di PSC, in conformità alle disposizioni dell'art. 5.1 del Nta di PTCP.



Tutele e vincoli di natura storico-culturale, paesaggistica e antropica

Elementi della rete ecologica provinciale

SITI DI IMPORTANZA COMUNITARIA e ZONE DI PROTEZIONE SPECIALE, disciplina del Piano Territoriale di Coordinamento Provinciale



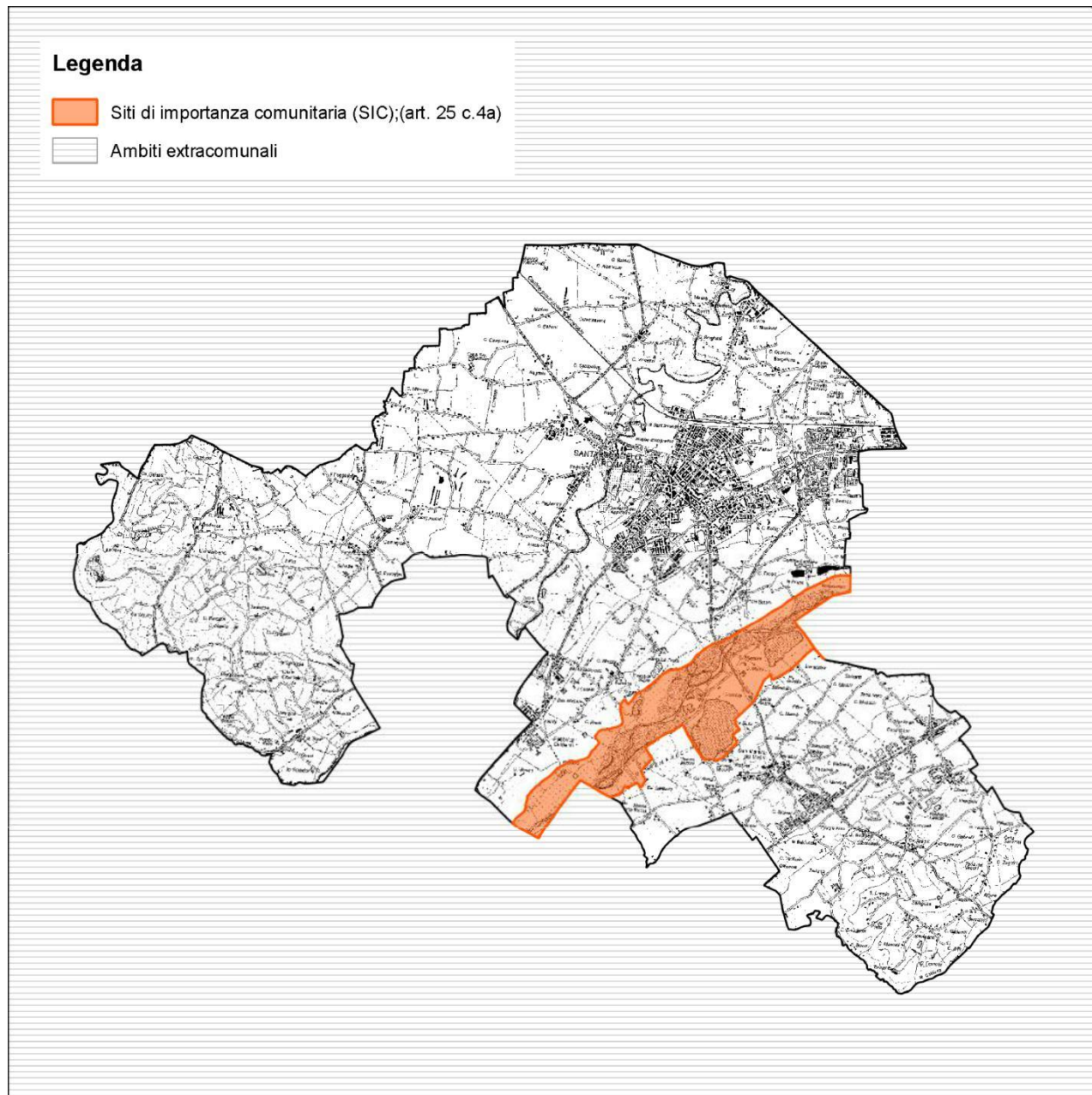
Fonte del dato	Provincia di Rimini, Piano Territoriale di Coordinamento Provinciale
Scala di acquisizione	1:50.000
Data di aggiornamento	2012
Norma di riferimento	Regionale: DGR n. 1191/2007 Provinciale: PTCP art. 1.5 Norme di Attuazione; Tavola A
Indicazione sintetica del contenuto	Aree interessate dalla Rete Natura 2000 comprese nel territorio del SIC di "Torriana, Montebello e fiume Marecchia ", soggetta alle disposizioni contenute nelle misure di conservazione e nei piani di gestione. Gli interventi disciplinati, sia attuabili per intervento diretto che non, sono sempre soggetti alla Valutazione di incidenza, di cui alla L.R. 04/2007.



Tutele e vincoli di natura storico-culturale, paesaggistica e antropica

Elementi della rete ecologica provinciale

SITI DI IMPORTANZA COMUNITARIA (AREA TORRIANA, MONTEBELLO, FIUME MARECCHIA),
disciplina del Piano Strutturale Comunale



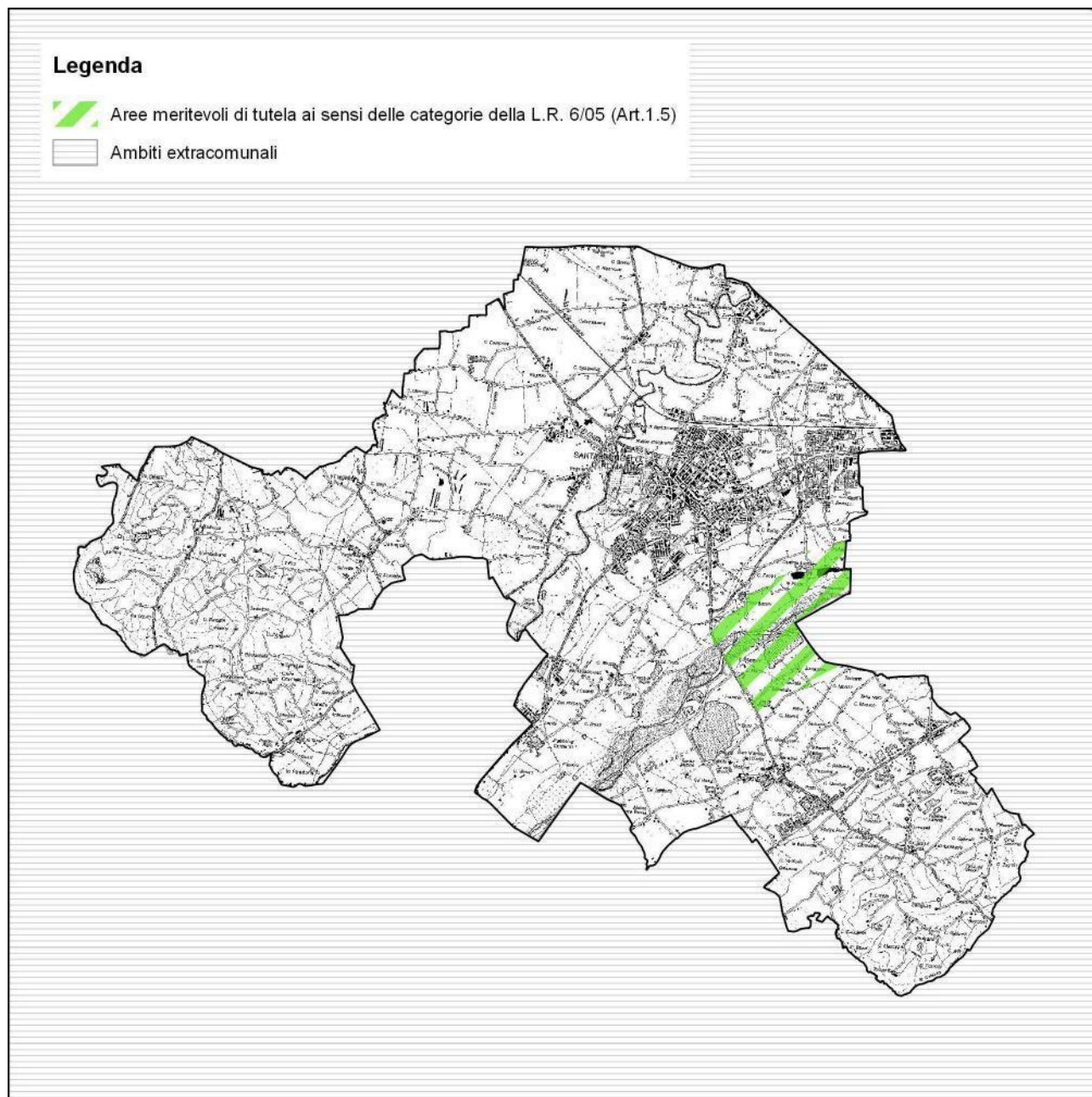
Fonte del dato	Comune di Santarcangelo di Romagna, Piano Strutturale Comunale
Scala di acquisizione	1:5000
Data di aggiornamento	09/05/2012
Norma di riferimento	Regionale: DGR n. 1191/2007 Comunale : PSC Norme art. 25 comma 4 a) Norme Tav. 3a, Tav. 3b, Tav. 3c
Indicazione sintetica del contenuto	Aree interessate dalla Rete Natura 2000 comprese nel territorio del SIC di "Torriana, Montebello e fiume Marecchia ", soggetta alle disposizioni contenute nelle misure di conservazione e nei piani di gestione. Gli interventi disciplinati, sia attuabili per intervento diretto che non, sono sempre soggetti alla Valutazione di incidenza, di cui alla L.R. 04/2007.



Tutele e vincoli di natura storico-culturale, paesaggistica e antropica

Elementi della rete ecologica provinciale

AREE MERITEVOLI DI TUTELA AI SENSI DELLE CATEGORIE DELLA L.R. 6/05, disciplina del Piano Territoriale di Coordinamento Provinciale



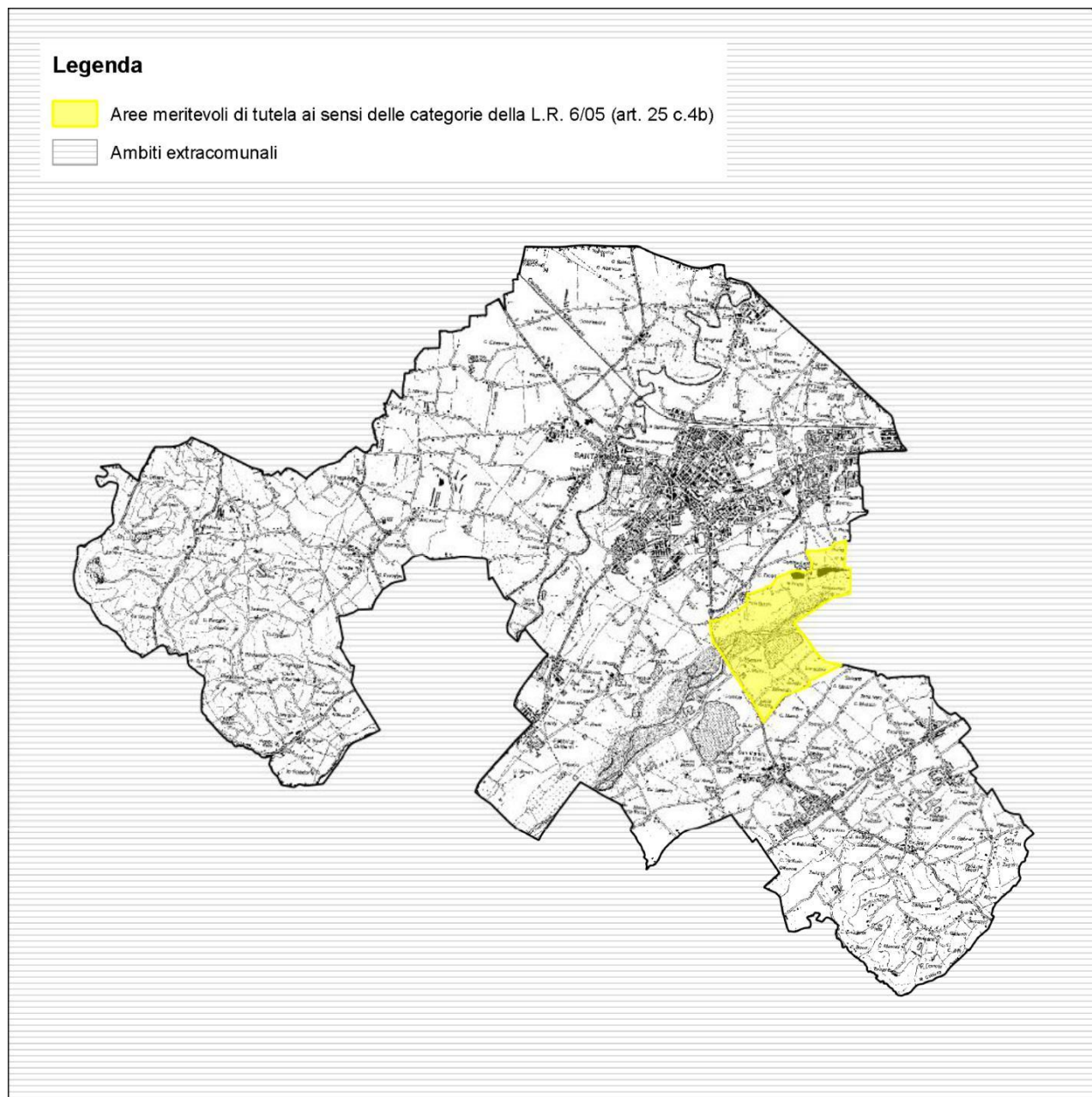
Fonte del dato	Provincia di Rimini, Piano Territoriale di Coordinamento Provinciale
Scala di acquisizione	1:50.000
Data di aggiornamento	2012
Norma di riferimento	Regionale: L.R. n. 6/2005 Provinciale: PTCP art. 1.5 Norme di Attuazione; Tavola A
Indicazione sintetica del contenuto	Aree di protezione ambientale e naturalistica, che per caratteristiche geomorfologiche, faunistiche, vegetazionali e funzionali sono meritevoli di specifica tutela e valorizzazione ai sensi delle categorie offerte dalla LR 6/2005



Tutele e vincoli di natura storico-culturale, paesaggistica e antropica

Elementi della rete ecologica provinciale

AREE MERITEVOLI DI TUTELA AI SENSI DELLE CATEGORIE DELLA L.R. 6/05, disciplina del Piano Strutturale Comunale



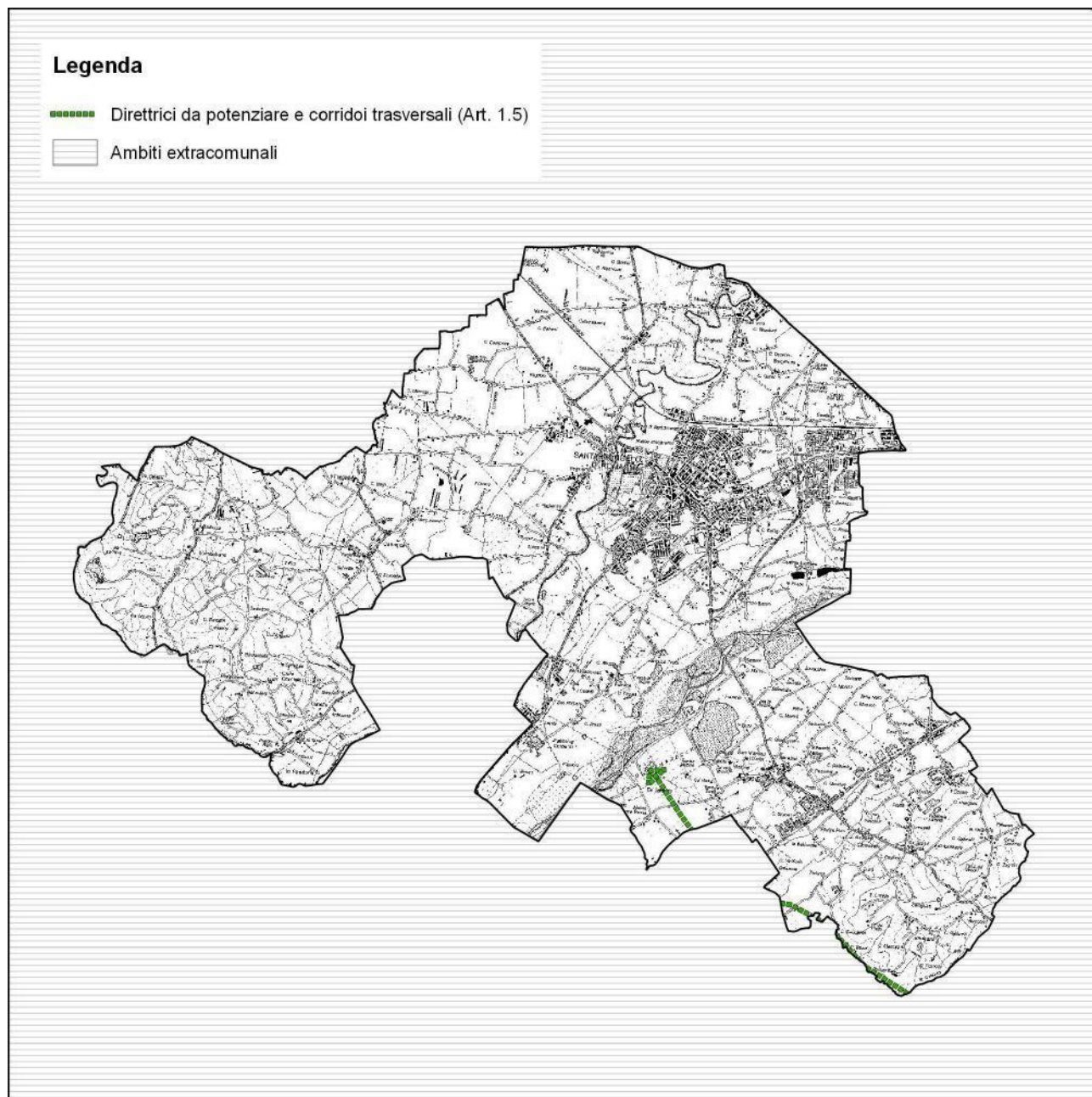
Fonte del dato	Comune di Santarcangelo di Romagna, Piano Strutturale Comunale
Scala di acquisizione	1:5000
Data di aggiornamento	09/05/2012
Norma di riferimento	Regionale: L.R. n. 6/2005 Comunale: PSC art. 25 comma 4 b) Norme Tav. 3a, Tav. 3b, Tav. 3c
Indicazione sintetica del contenuto	Aree di protezione ambientale e naturalistica, che per caratteristiche geomorfologiche, faunistiche, vegetazionali e funzionali sono meritevoli di specifica tutela e valorizzazione ai sensi delle categorie offerte dalla LR 6/2005



Tutele e vincoli di natura storico-culturale, paesaggistica e antropica

Elementi della rete ecologica provinciale

DIRETTRICI DA POTENZIARE E CORRIDOI TRASVERSALI, disciplina del Piano Territoriale di Coordinamento Provinciale



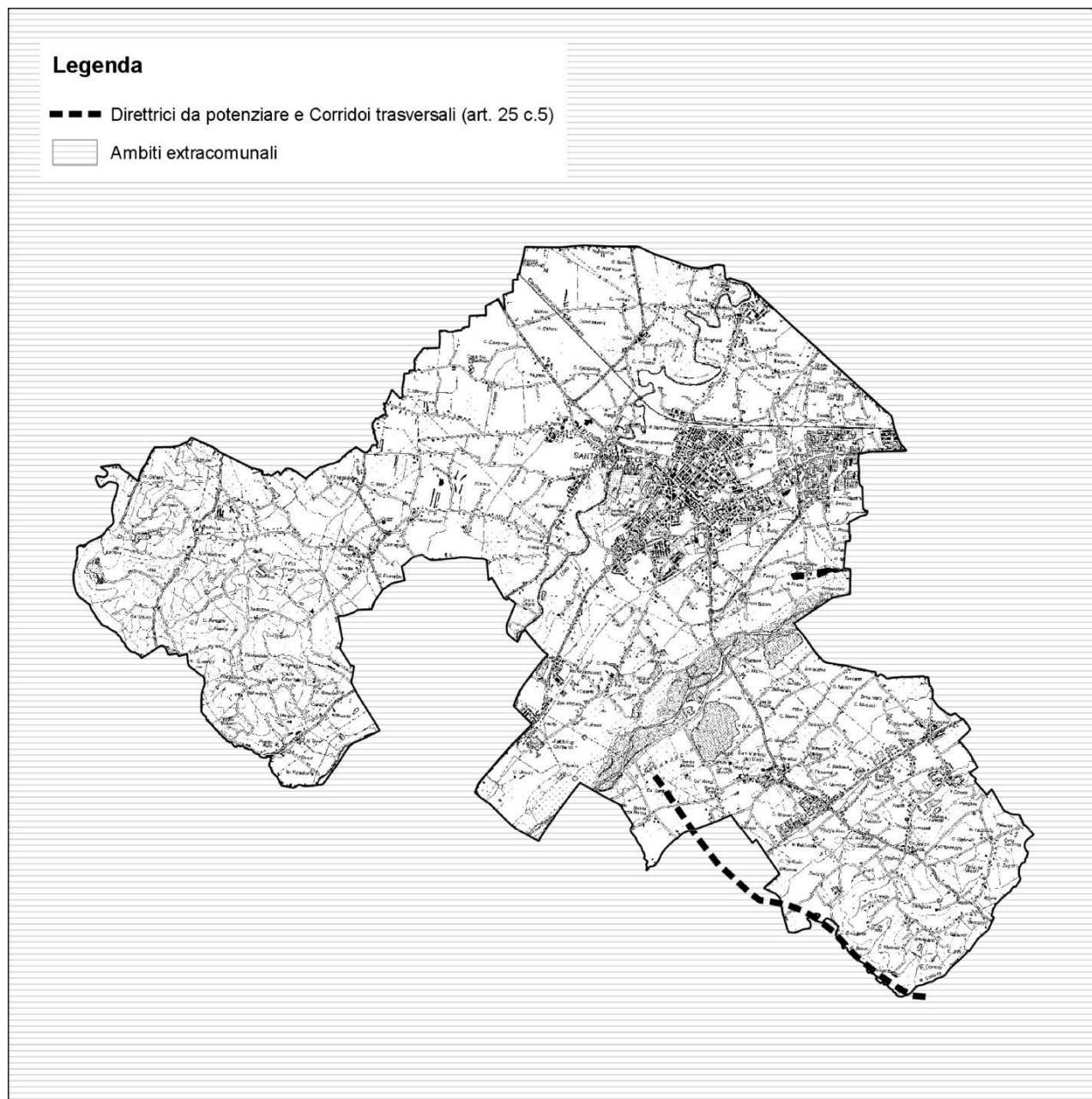
Fonte del dato	Provincia di Rimini, Piano Territoriale di Coordinamento Provinciale
Scala di acquisizione	1:50.000
Data di aggiornamento	2012
Norma di riferimento	Provinciale: PTCP, art. 1.5 Norme di Attuazione; Tavola A
Indicazione sintetica del contenuto	Direttrici da potenziare e corridoio trasversale di media collina finalizzato alla salvaguardia dei valori ambientali e delle visuali paesaggistiche.



Tutele e vincoli di natura storico-culturale, paesaggistica e antropica

Elementi della rete ecologica provinciale

DIRETTRICI DA POTENZIARE E CORRIDOI TRASVERSALI, disciplina del Piano Strutturale Comunale



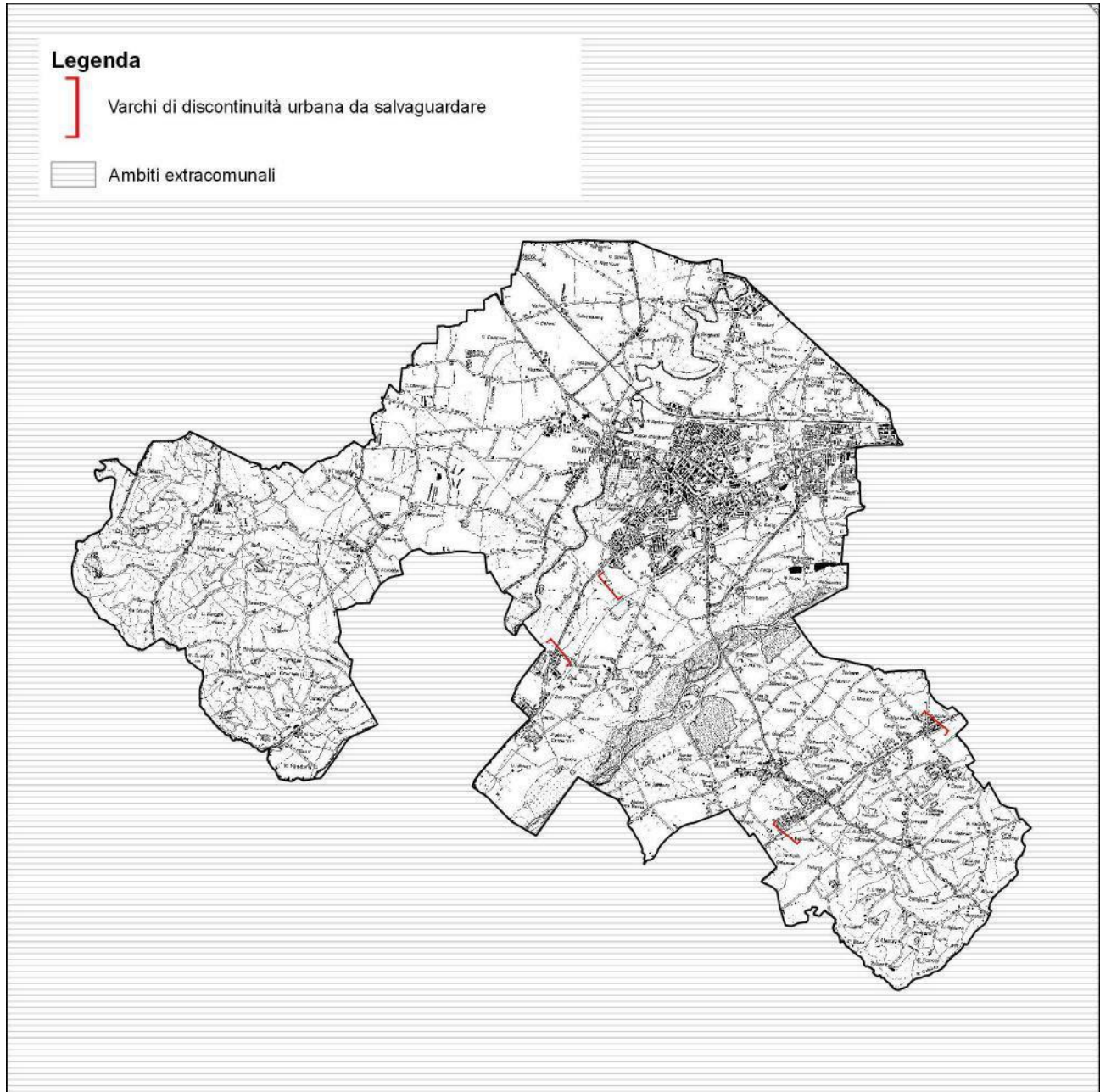
Fonte del dato	Comune di Santarcangelo di Romagna, Piano Strutturale Comunale
Scala di acquisizione	1:5000
Data di aggiornamento	09/05/2012
Norma di riferimento	Comunale: PSC art. 25 comma 5 Norme Tav. 3a, Tav. 3b, Tav. 3c
Indicazione sintetica del contenuto	Direttrici da potenziare e corridoio trasversale di media collina finalizzato alla salvaguardia dei valori ambientali e delle visuali paesaggistiche.



Tutele e vincoli di natura storico-culturale, paesaggistica e antropica

Assetto insediativo

VARCHI DI DISCONTINUITA' URBANA DA SALVAGUARDARE, disciplina del Piano Territoriale di Coordinamento Provinciale



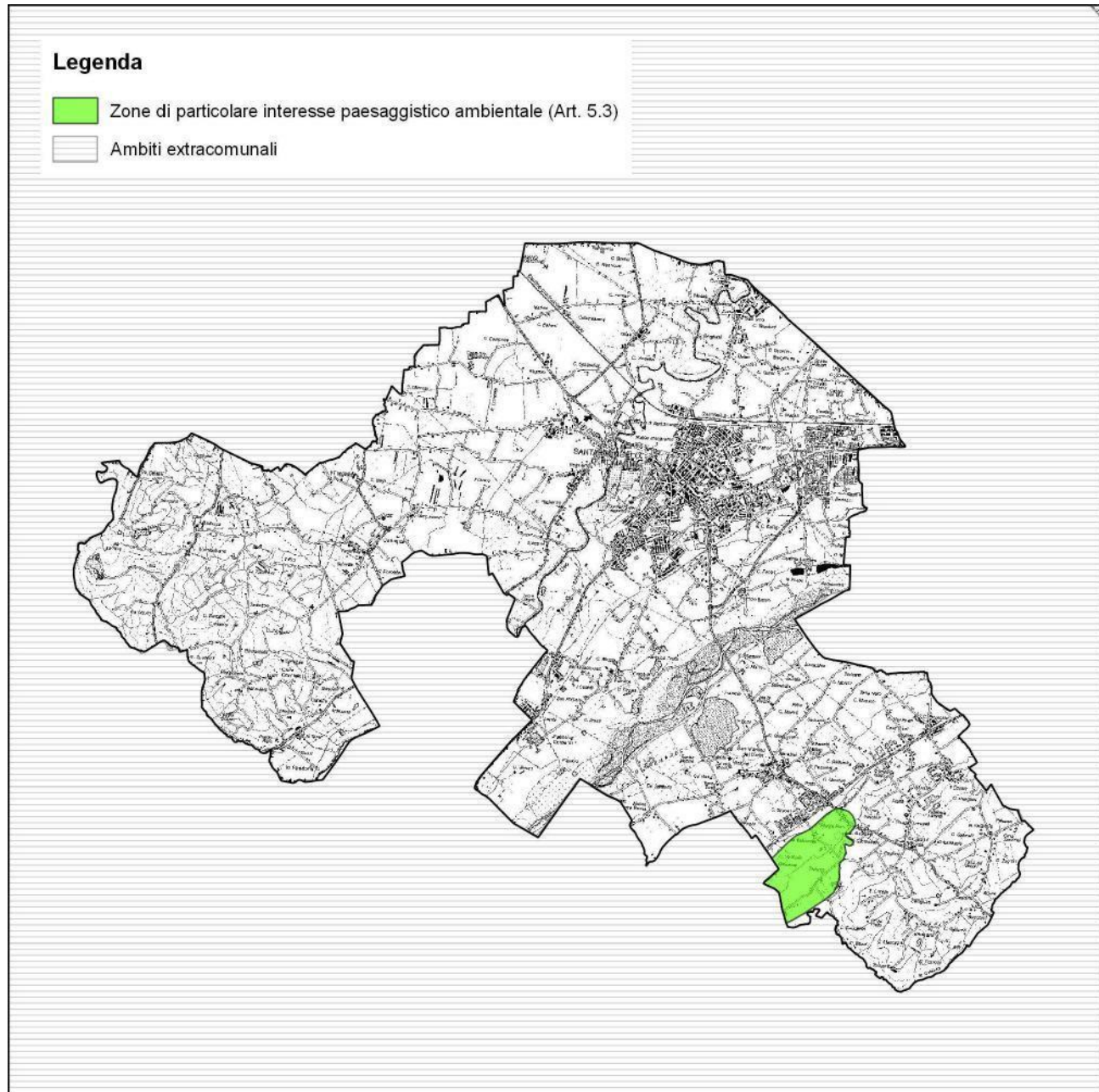
Fonte del dato	Provincia di Rimini, Piano Territoriale di Coordinamento Provinciale
Scala di acquisizione	1:50.000
Data di aggiornamento	2012
Norma di riferimento	Provinciale: PTCP art. 7.4 comma 6 Norme di Attuazione; Tavola A
Indicazione sintetica del contenuto	Individuazione dei residui varchi in edificati, quali scansioni tra abitato e abitato, oppure visuali aperte verso il paesaggio rurale e collinare, o ancora quali opportunità di connessioni della rete ecologica



Tutele e vincoli di natura storico-culturale, paesaggistica e antropica

Valorizzazione e tutela delle risorse paesaggistiche e storico culturali

ZONE DI PARTICOLARE INTERESSE PAESAGGISTICO AMBIENTALE, disciplina del Piano Territoriale di Coordinamento Provinciale



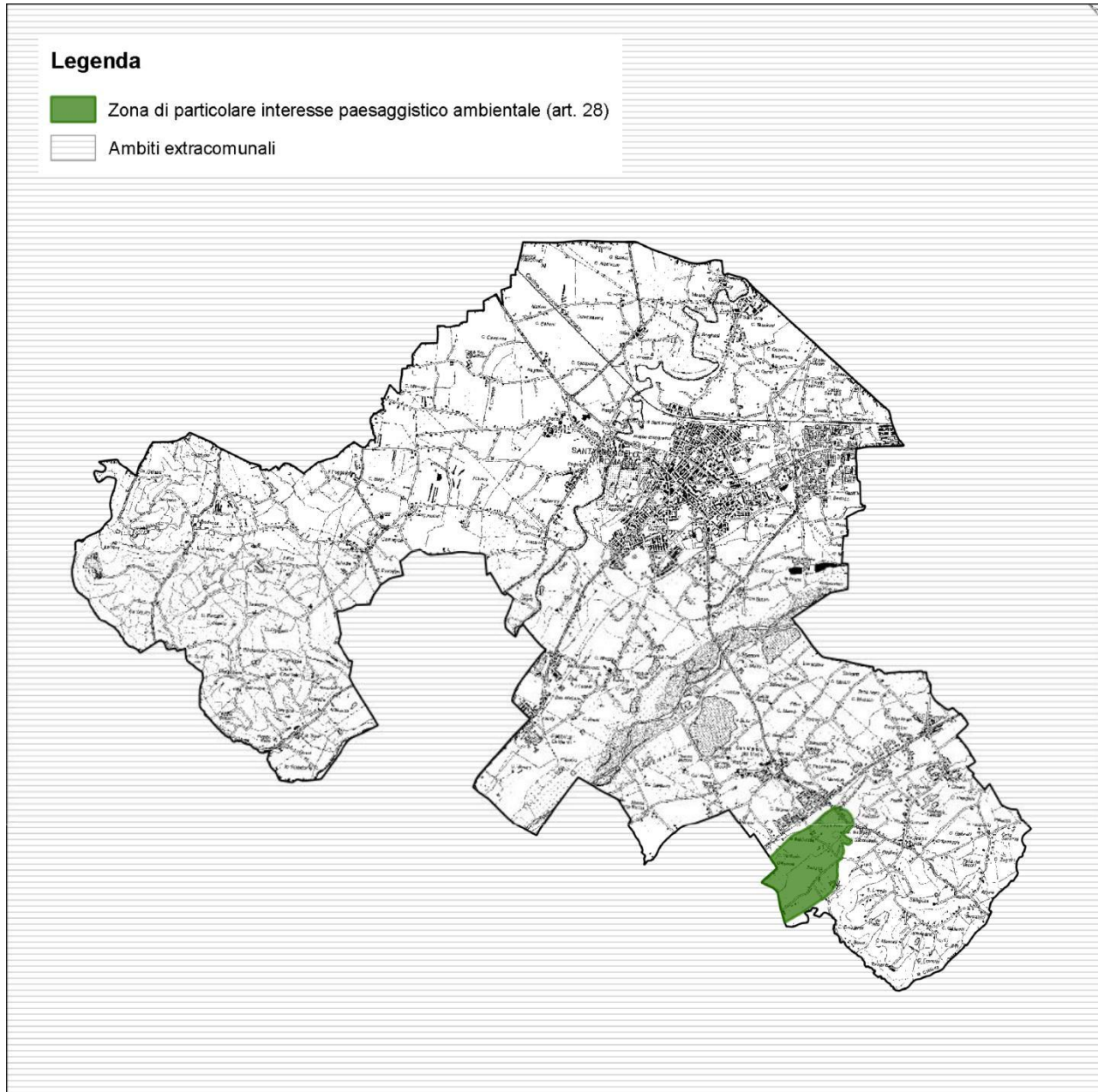
Fonte del dato	Provincia di Rimini, Piano Territoriale di Coordinamento Provinciale
Scala di acquisizione	1:25.000
Data di aggiornamento	2012
Norma di riferimento	Provinciale: PTCP, art. 5.3 Norme di Attuazione Tav. B1
Indicazione sintetica del contenuto	Tutela di ambiti territoriali caratterizzati da aspetti di pregio sia per le componenti geologiche, vegetazionali e percettive sia per le componenti storico-testimoniali.



Tutele e vincoli di natura storico-culturale, paesaggistica e antropica

Valorizzazione e tutela delle risorse paesaggistiche e storico culturali

ZONE DI PARTICOLARE INTERESSE PAESAGGISTICO AMBIENTALE, disciplina del Piano Strutturale Comunale



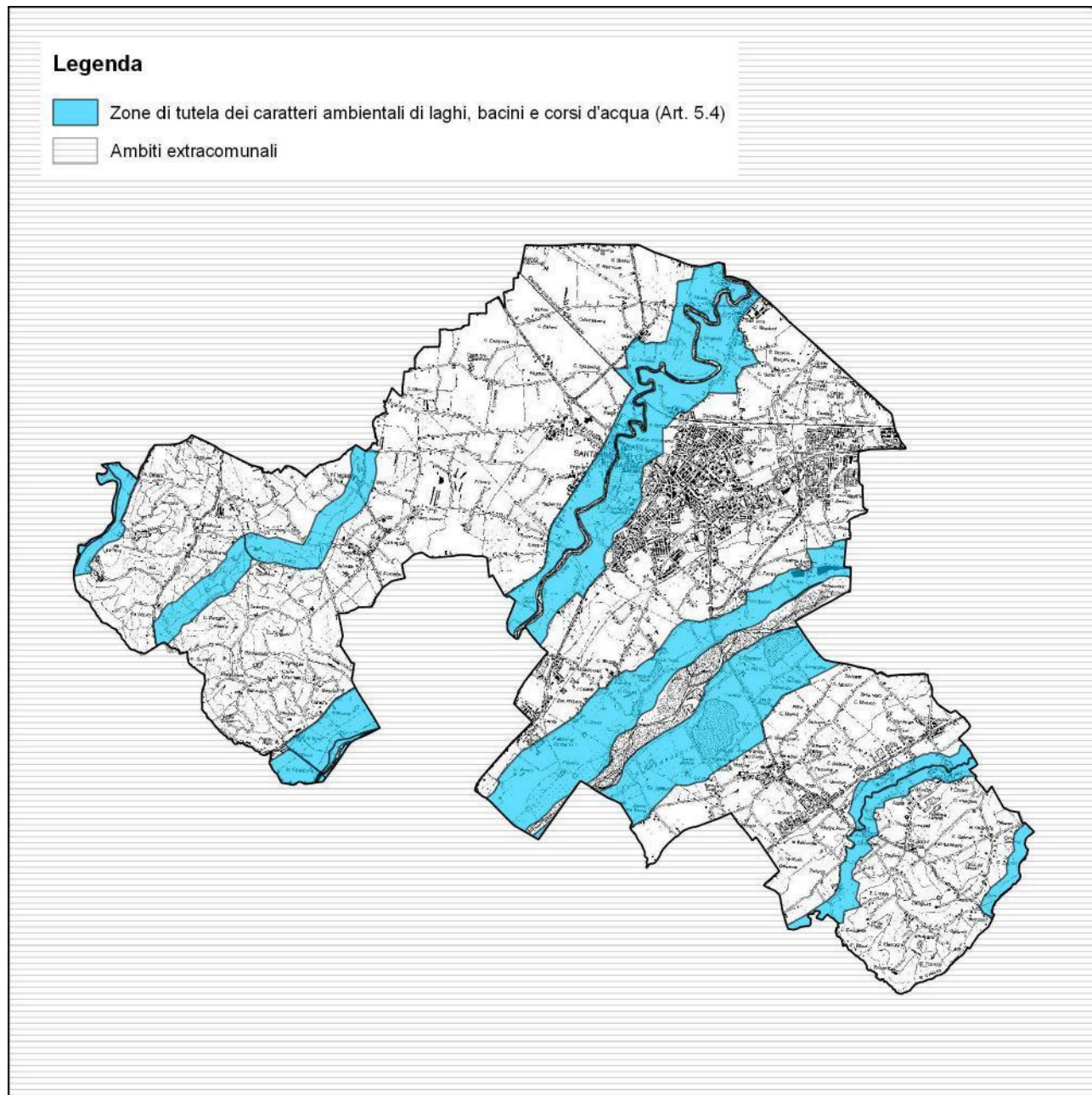
Fonte del dato	Comune di Santarcangelo di Romagna, Piano Strutturale Comunale
Scala di acquisizione	1:5000
Data di aggiornamento	09/05/2012
Norma di riferimento	Comunale: PSC art. 28 Norme Tav. 3a, Tav. 3b, Tav. 3c
Indicazione sintetica del contenuto	Tutela di ambiti territoriali caratterizzati da aspetti di pregio sia per le componenti geologiche, vegetazionali e percettive sia per le componenti storico-testimoniali.



Tutele e vincoli di natura storico-culturale, paesaggistica e antropica

Valorizzazione e tutela delle risorse paesaggistiche e storico culturali

ZONE DI TUTELA DEI CARATTERI AMBIENTALI DI LAGHI, BACINI E CORSI D'ACQUA, disciplina del Piano Territoriale di Coordinamento Provinciale



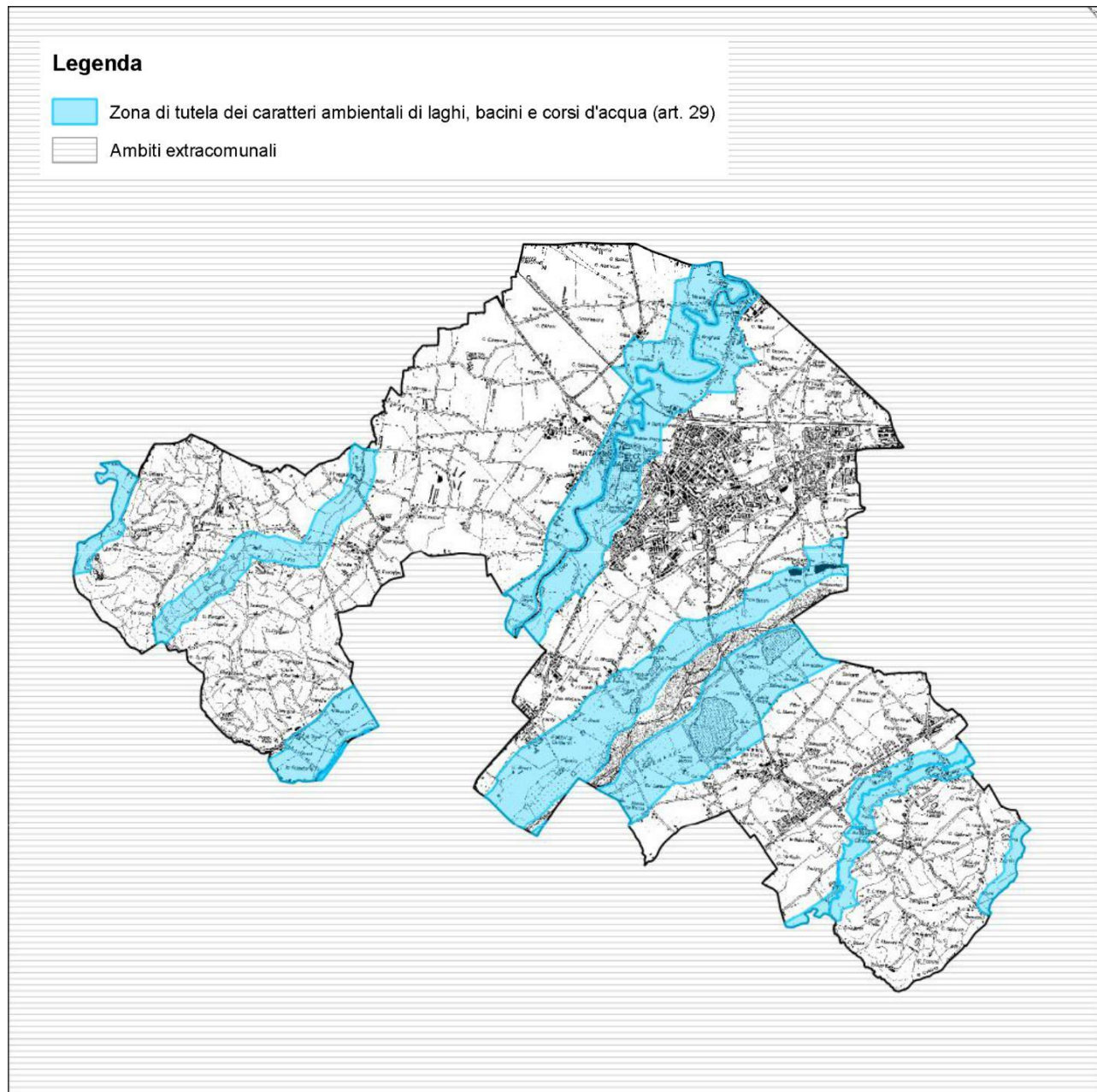
Fonte del dato	Provincia di Rimini, Piano Territoriale di Coordinamento Provinciale
Scala di acquisizione	1:25.000
Data di aggiornamento	2012
Norma di riferimento	Provinciale: PTCP, art. 5.4 Norme di Attuazione Tav. B1
Indicazione sintetica del contenuto	Ambiti di tutela per caratteristiche morfologiche e vegetazionali, appartengono agli ambiti fluviali del reticolo idrografico principale e minore.



Tutele e vincoli di natura storico-culturale, paesaggistica e antropica

Valorizzazione e tutela delle risorse paesaggistiche e storico culturali

ZONE DI TUTELA DEI CARATTERI AMBIENTALI DI LAGHI, BACINI E CORSI D'ACQUA, disciplina del Piano Strutturale Comunale



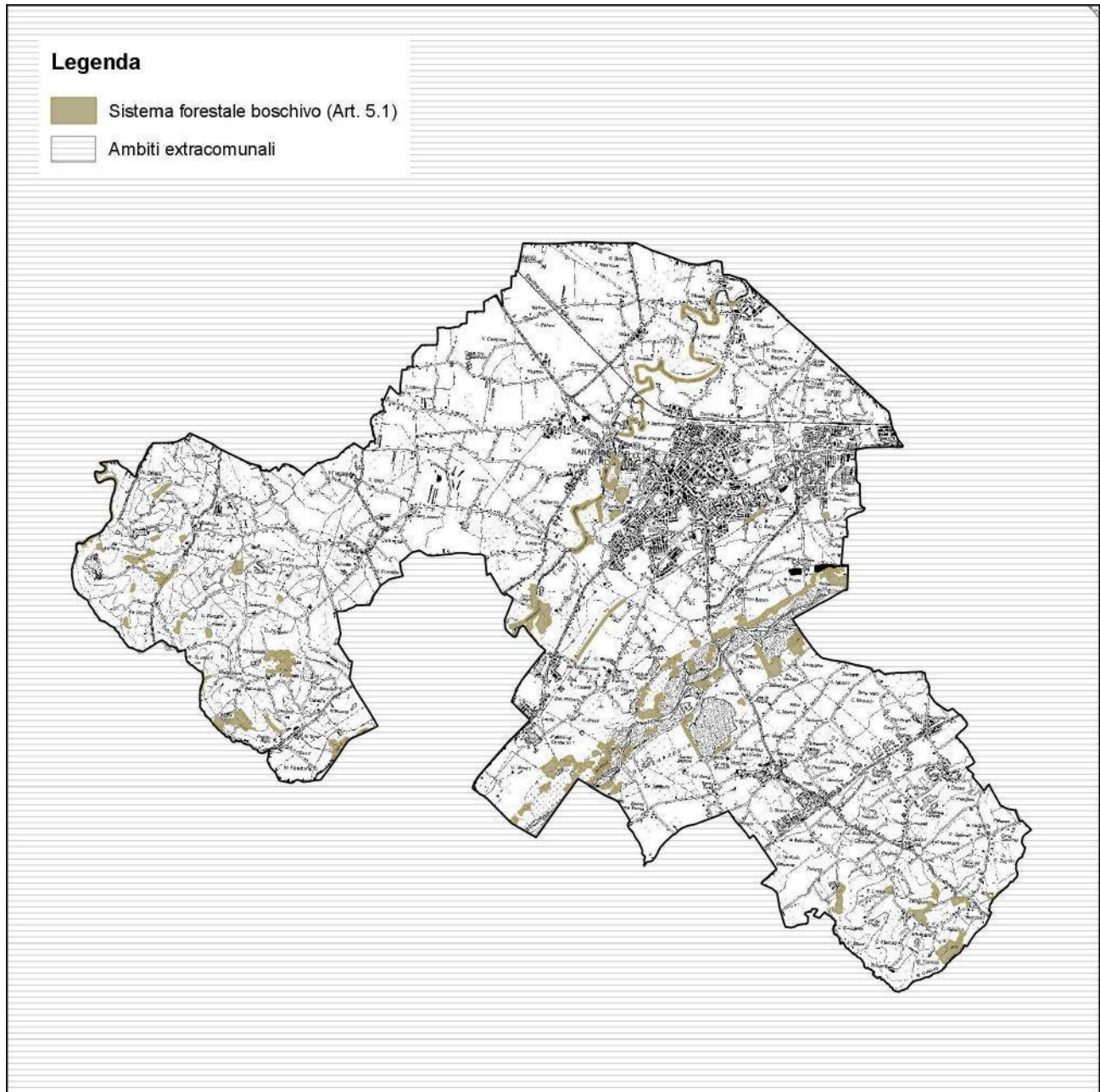
Fonte del dato	Comune di Santarcangelo di Romagna, Piano Strutturale Comunale
Scala di acquisizione	1:5000
Data di aggiornamento	09/05/2012
Norma di riferimento	Comunale: PSC art 29 Norme Tav. 3a, Tav. 3b, Tav. 3c
Indicazione sintetica del contenuto	Ambiti di tutela per caratteristiche morfologiche e vegetazionali, appartengono agli ambiti fluviali del reticolo idrografico principale e minore.



Tutele e vincoli di natura storico-culturale, paesaggistica e antropica

Valorizzazione e tutela delle risorse paesaggistiche e storico culturali

SISTEMA FORESTALE BOSCHIVO, disciplina del Piano Territoriale di Coordinamento Provinciale



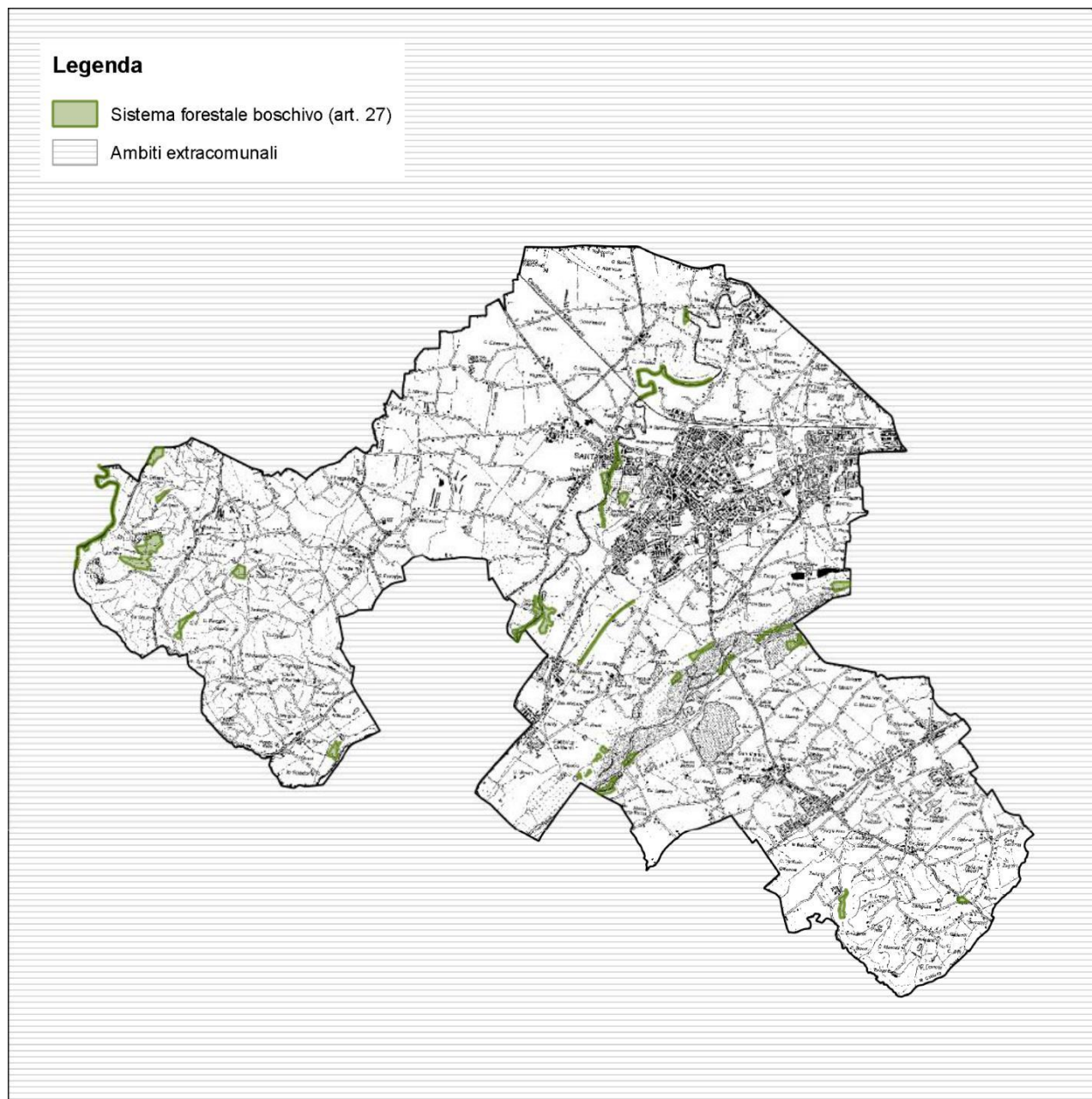
Fonte del dato	Provincia di Rimini, Piano Territoriale di Coordinamento Provinciale
Scala di acquisizione	1:25.000
Data di aggiornamento	2012
Norma di riferimento	Provinciale: PTCP, art. 5.1 Norme di Attuazione Tav. B1
Indicazione sintetica del contenuto	Terreni coperti da vegetazione forestale o boschiva, arborea di origine naturale e/o artificiale, la cui tutela persegue l'obiettivo della ricostruzione del patrimonio boschivo.



Tutele e vincoli di natura storico-culturale, paesaggistica e antropica

Valorizzazione e tutela delle risorse paesaggistiche e storico culturali

SISTEMA FORESTALE BOSCHIVO, disciplina del Piano Strutturale Comunale



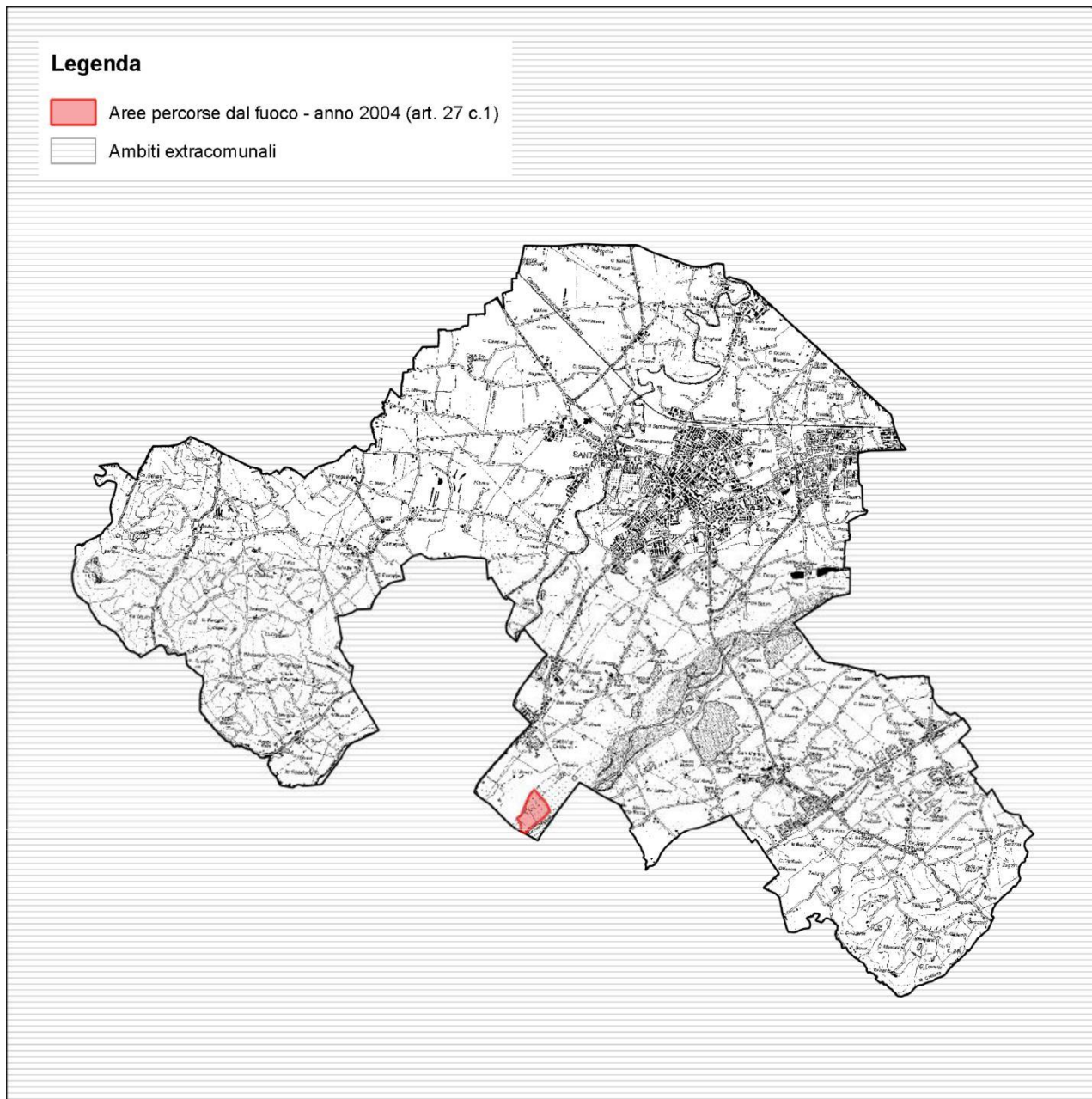
Fonte del dato	Comune di Santarcangelo di Romagna, Piano Strutturale Comunale
Scala di acquisizione	1:5000
Data di aggiornamento	09/05/2012
Norma di riferimento	Comunale: PSC art. 27 Norme Tav. 3a, Tav. 3b, Tav. 3c
Indicazione sintetica del contenuto	Terreni coperti da vegetazione forestale o boschiva, arborea di origine naturale e/o artificiale, la cui tutela persegue l'obiettivo della ricostruzione del patrimonio boschivo.



Tutele e vincoli di natura storico-culturale, paesaggistica e antropica

Valorizzazione e tutela delle risorse paesaggistiche e storico culturali

AREE PERCORSE DAL FUOCO – anno 2004, disciplina del Piano Strutturale Comunale



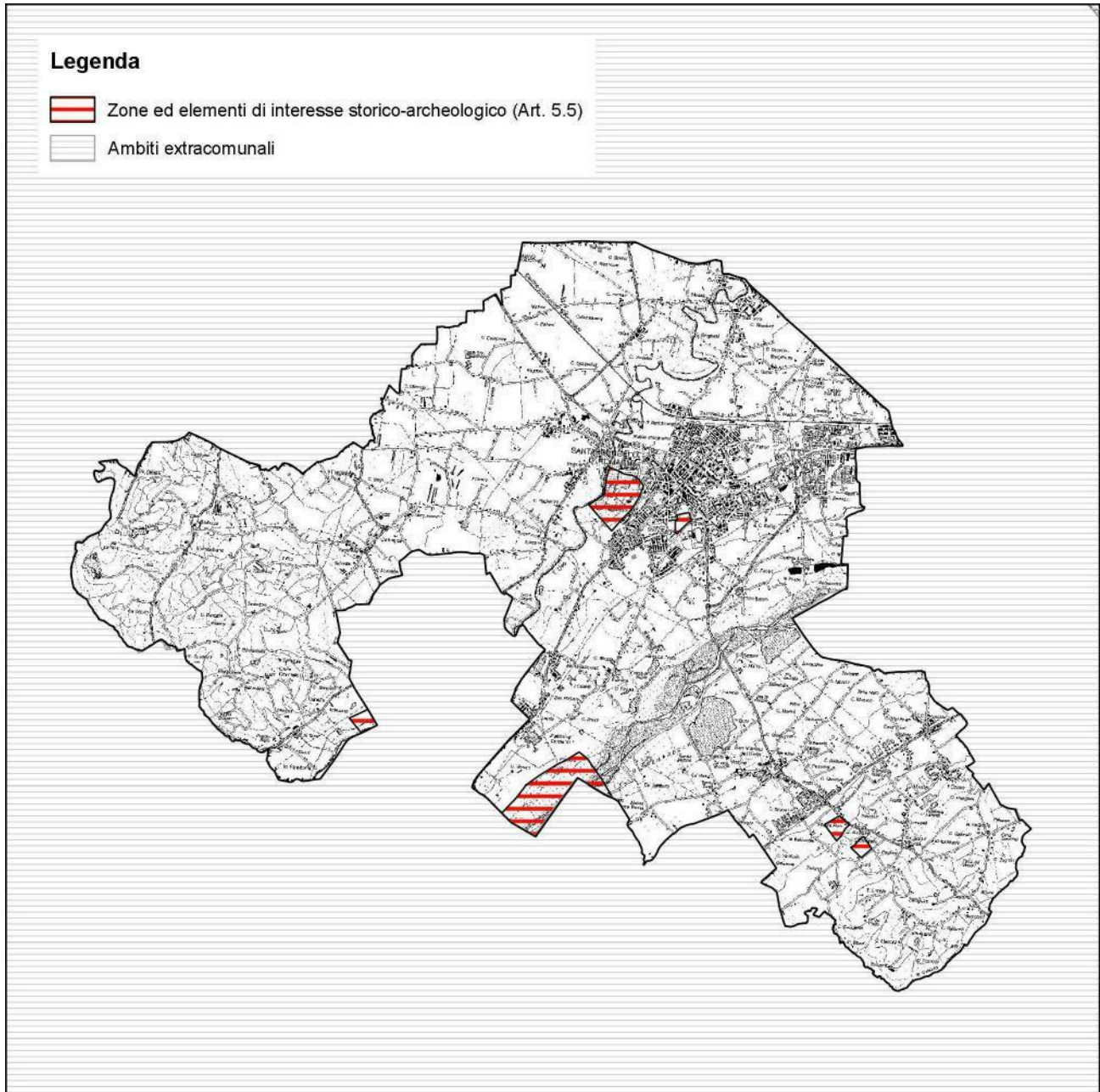
Fonte del dato	Comune di Santarcangelo di Romagna, Piano Strutturale Comunale
Scala di acquisizione	1:5000
Data di aggiornamento	09/05/2012
Norma di riferimento	Comunale: PSC art. 27 comma 1 Norme Tav. 3a, Tav. 3b, Tav. 3c
Indicazione sintetica del contenuto	Terreni coperti da vegetazione forestale o boschiva, arborea di origine naturale e/o artificiale, privi della preesistente vegetazione arborea in quanto percorse o danneggiate dal fuoco



Tutele e vincoli di natura storico-culturale, paesaggistica e antropica

Valorizzazione e tutela delle risorse paesaggistiche e storico culturali

ZONE ED ELEMENTI DI INTERESSE STORICO-ARCHEOLOGICO, disciplina del Piano Territoriale di Coordinamento Provinciale



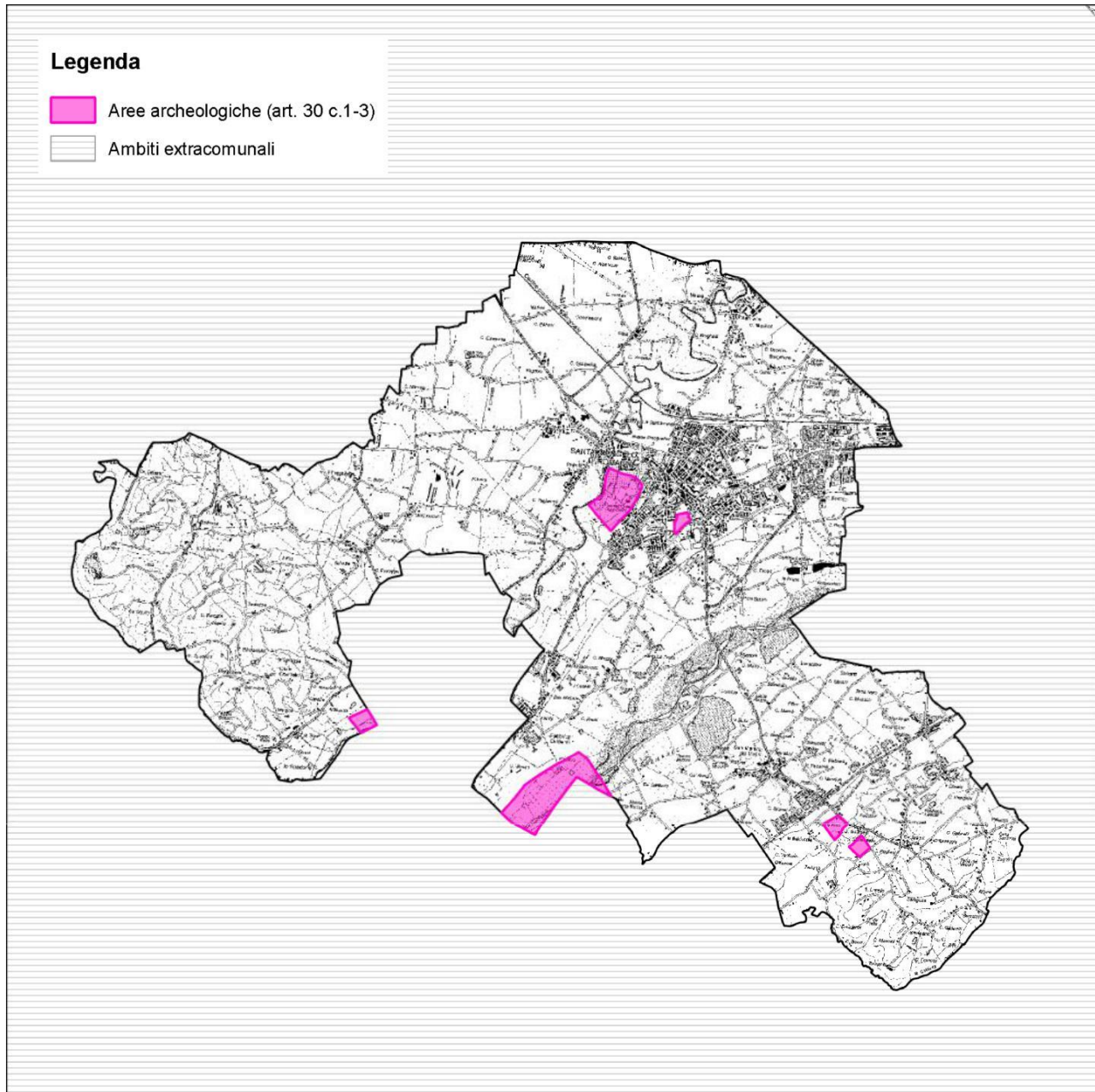
Fonte del dato	Provincia di Rimini, Piano Territoriale di Coordinamento Provinciale
Scala di acquisizione	1:25.000
Data di aggiornamento	2012
Norma di riferimento	Nazionale: D.Lgs 42/2004 Provinciale: PTCP, art. 5.5 Norme di Attuazione Tav. B1 Tav. C1
Indicazione sintetica del contenuto	Aree interessate da notevole presenza di materiali e /o strutture di interesse archeologico.



Tutele e vincoli di natura storico-culturale, paesaggistica e antropica

Valorizzazione e tutela delle risorse paesaggistiche e storico culturali

AREE ARCHEOLOGICHE, disciplina del Piano Strutturale Comunale



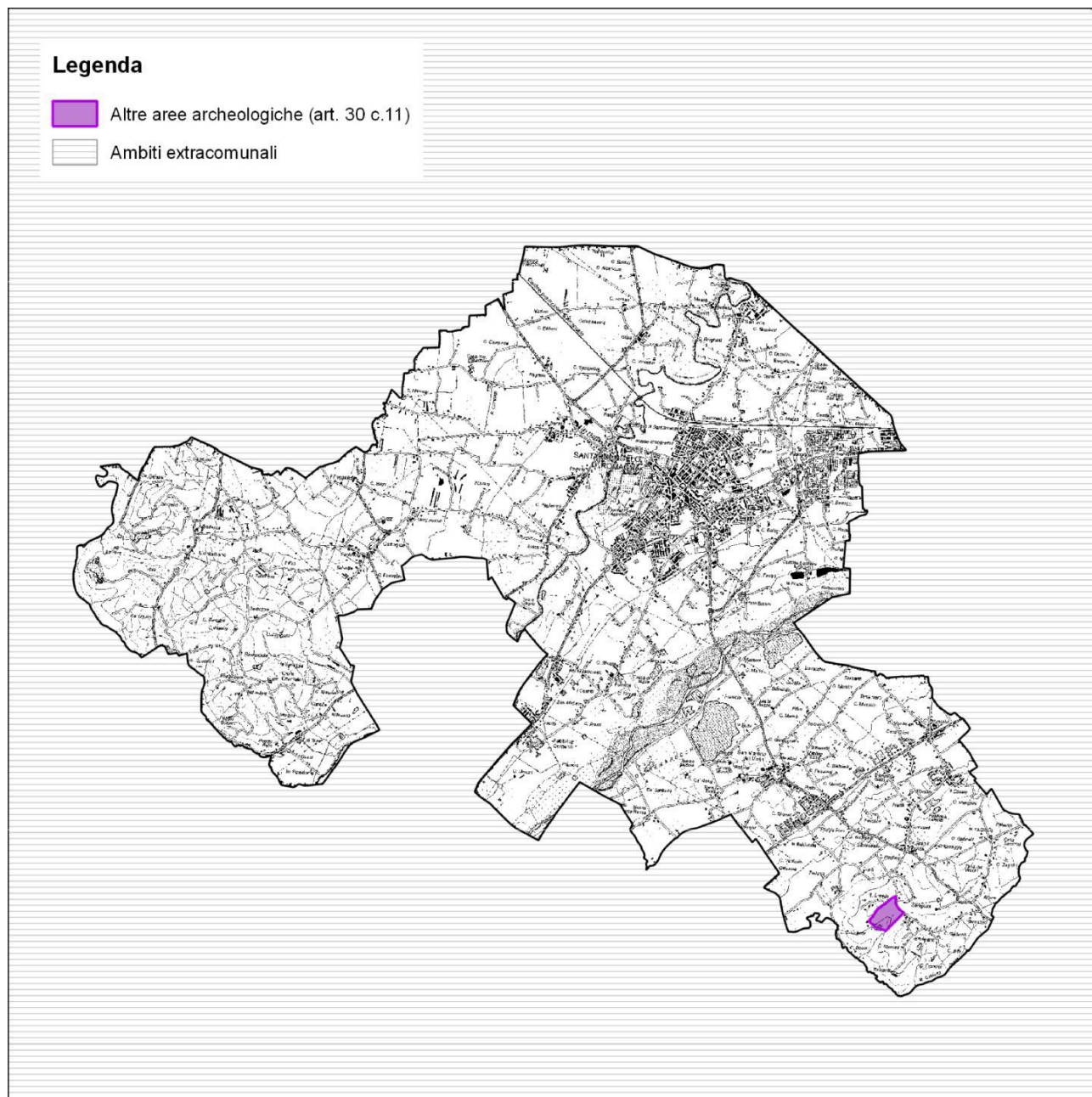
Fonte del dato	Comune di Santarcangelo di Romagna, Piano Strutturale Comunale
Scala di acquisizione	1:5000
Data di aggiornamento	09/05/2012
Norma di riferimento	Nazionale: D.Lgs 42/2004 Comunale: PSC art. 30 commi 1-3 Norme Tav. 3a, Tav. 3b, Tav. 3c
Indicazione sintetica del contenuto	Aree interessate da notevole presenza di materiali e /o strutture di interesse archeologico.



Tutele e vincoli di natura storico-culturale, paesaggistica e antropica

Valorizzazione e tutela delle risorse paesaggistiche e storico culturali

ALTRE AREE ARCHEOLOGICHE, disciplina del Piano Strutturale Comunale



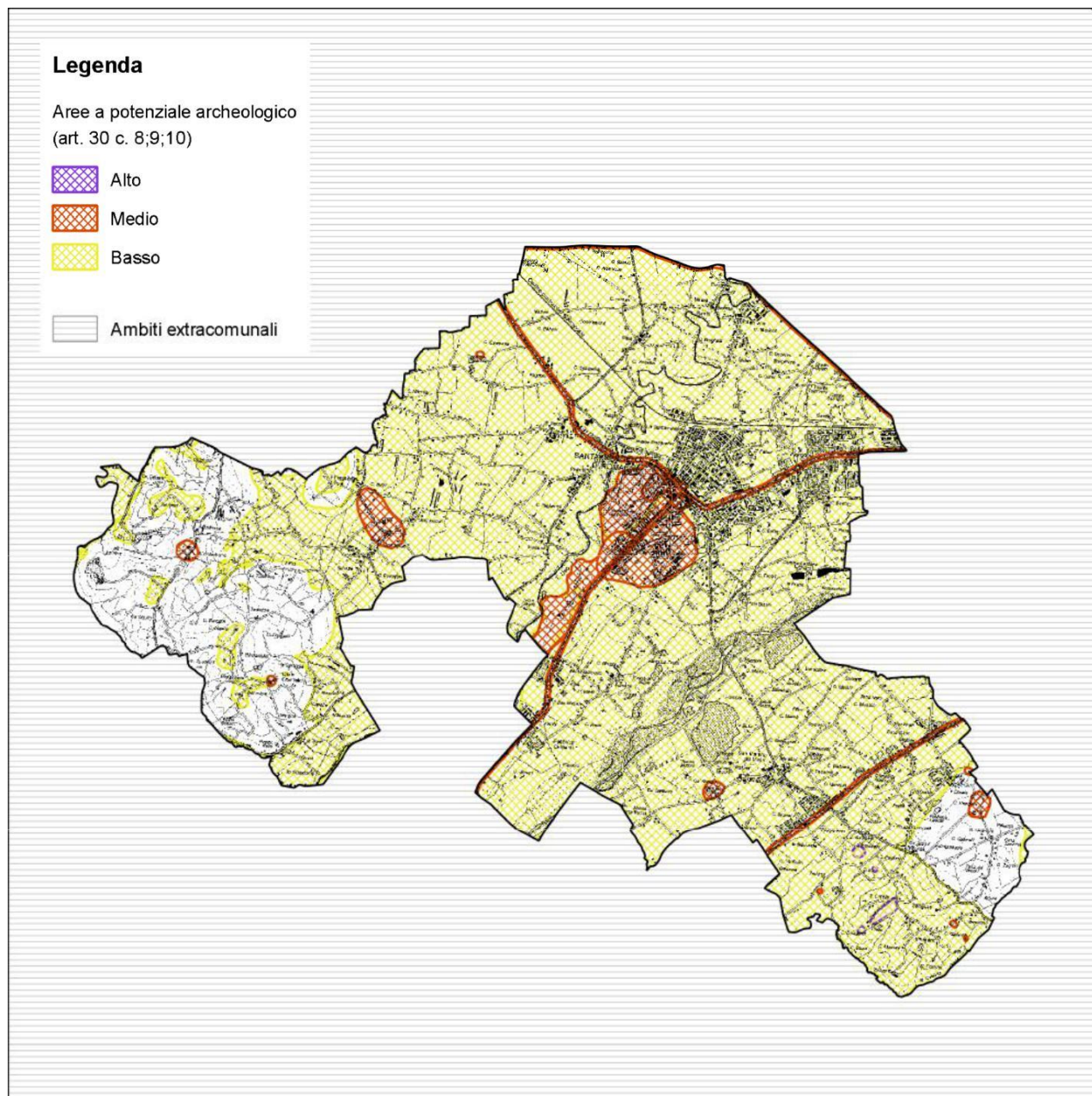
Fonte del dato	Comune di Santarcangelo di Romagna, Piano Strutturale Comunale
Scala di acquisizione	1:5000
Data di aggiornamento	09/05/2012
Norma di riferimento	Comunale: PSC art. 30 comma 11 Norme Tav. 3a, Tav. 3b, Tav. 3c
Indicazione sintetica del contenuto	Aree individuate dal previgente PRG come aree di concentrazione di materiale archeologico.



Tutele e vincoli di natura storico-culturale, paesaggistica e antropica

Valorizzazione e tutela delle risorse paesaggistiche e storico culturali

POTENZIALITA' ARCHEOLOGICHE, disciplina del Piano Strutturale Comunale



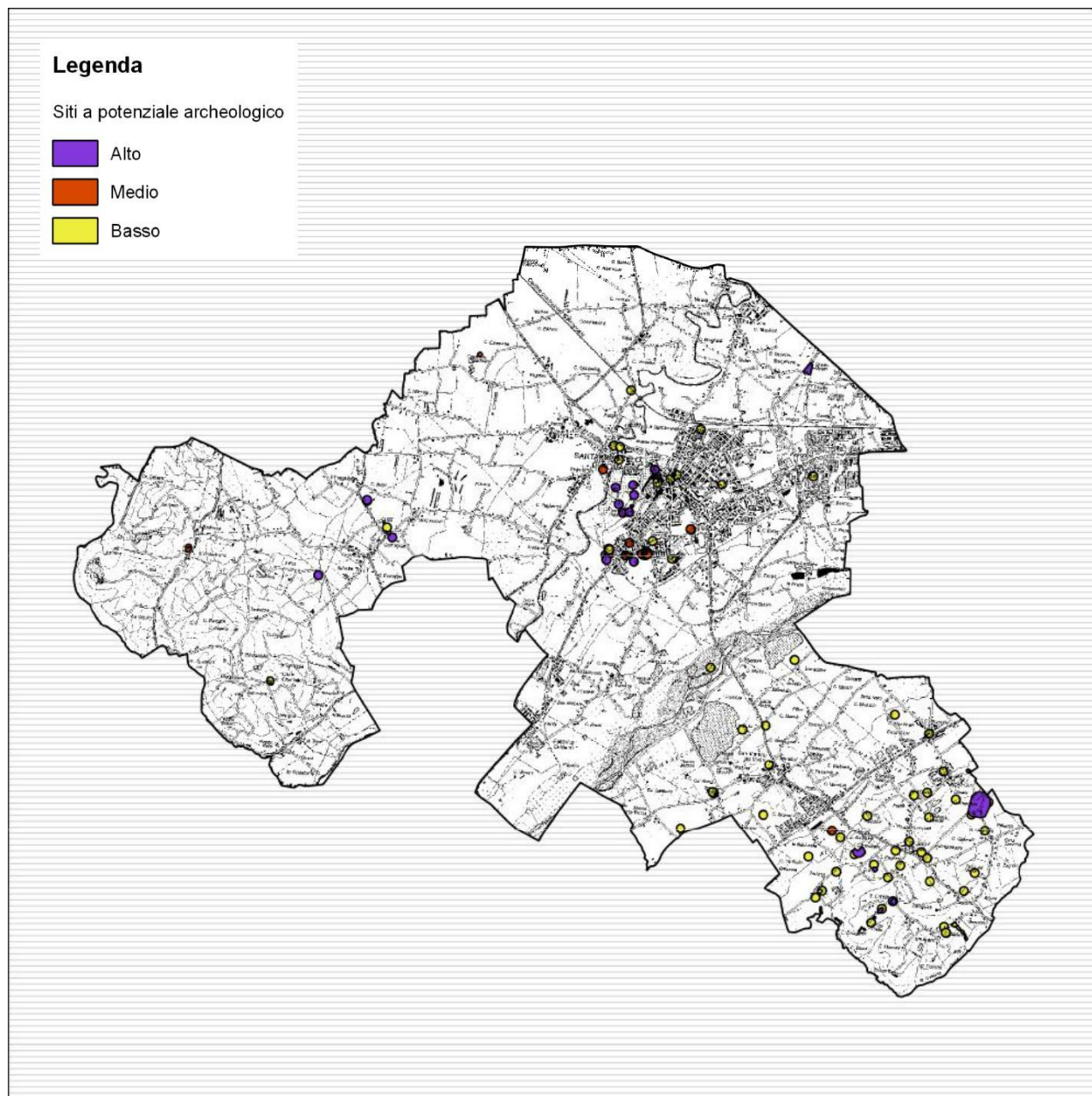
Fonte del dato	Comune di Santarcangelo di Romagna, Piano Strutturale Comunale
Scala di acquisizione	1:5000
Data di aggiornamento	09/05/2012
Norma di riferimento	Nazionale: D.Lgs 42/2004 Comunale: PSC art. 30 commi 8, 9 e 10 Norme Tav. 3a, Tav. 3b, Tav. 3c
Indicazione sintetica del contenuto	Aree del territorio a diversa potenzialità archeologica entro le quali gli interventi urbanistici ed edilizi sono soggetti al vincolo di controllo archeologico preventivo.



Tutele e vincoli di natura storico-culturale, paesaggistica e antropica

Valorizzazione e tutela delle risorse paesaggistiche e storico culturali

SITI A POTENZIALE ARCHEOLOGICO, disciplina del Piano Strutturale Comunale



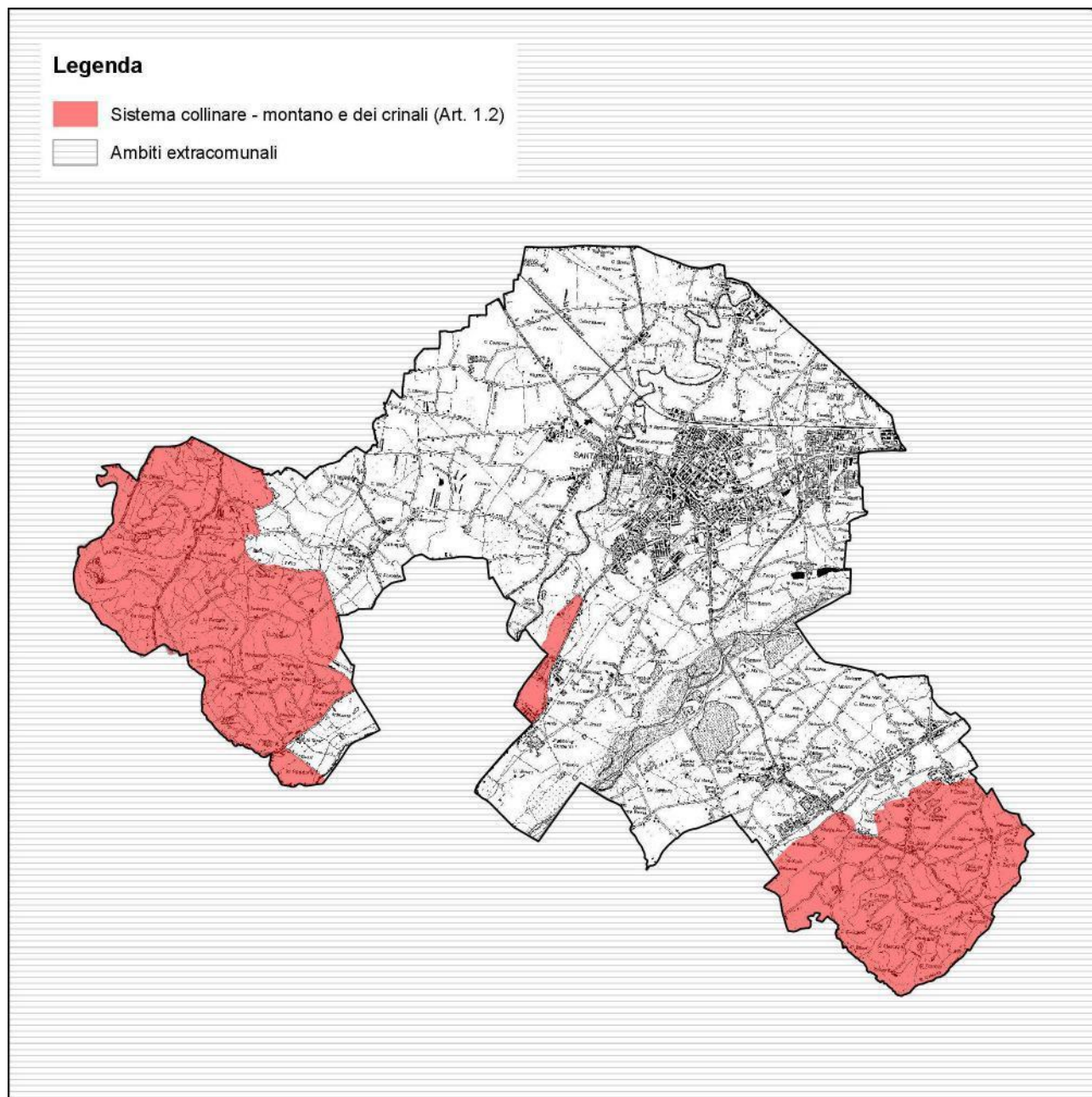
Fonte del dato	Comune di Santarcangelo di Romagna, Piano Strutturale Comunale
Scala di acquisizione	1:5000
Data di aggiornamento	09/05/2012
Norma di riferimento	Nazionale: D.Lgs 42/2004 Comunale: PSC art. 30 comma 5 Norme Tav. 3a, Tav. 3b, Tav. 3c
Indicazione sintetica del contenuto	Zone territorio a diversa potenzialità archeologica entro le quali gli interventi urbanistici ed edilizi sono soggetti al vincolo di controllo archeologico preventivo.



Tutele e vincoli di natura storico-culturale, paesaggistica e antropica

Valorizzazione e tutela delle risorse paesaggistiche e storico culturali

SISTEMA COLLINARE – MONTANO E DEI CRINALI, disciplina del Piano Territoriale di Coordinamento Provinciale



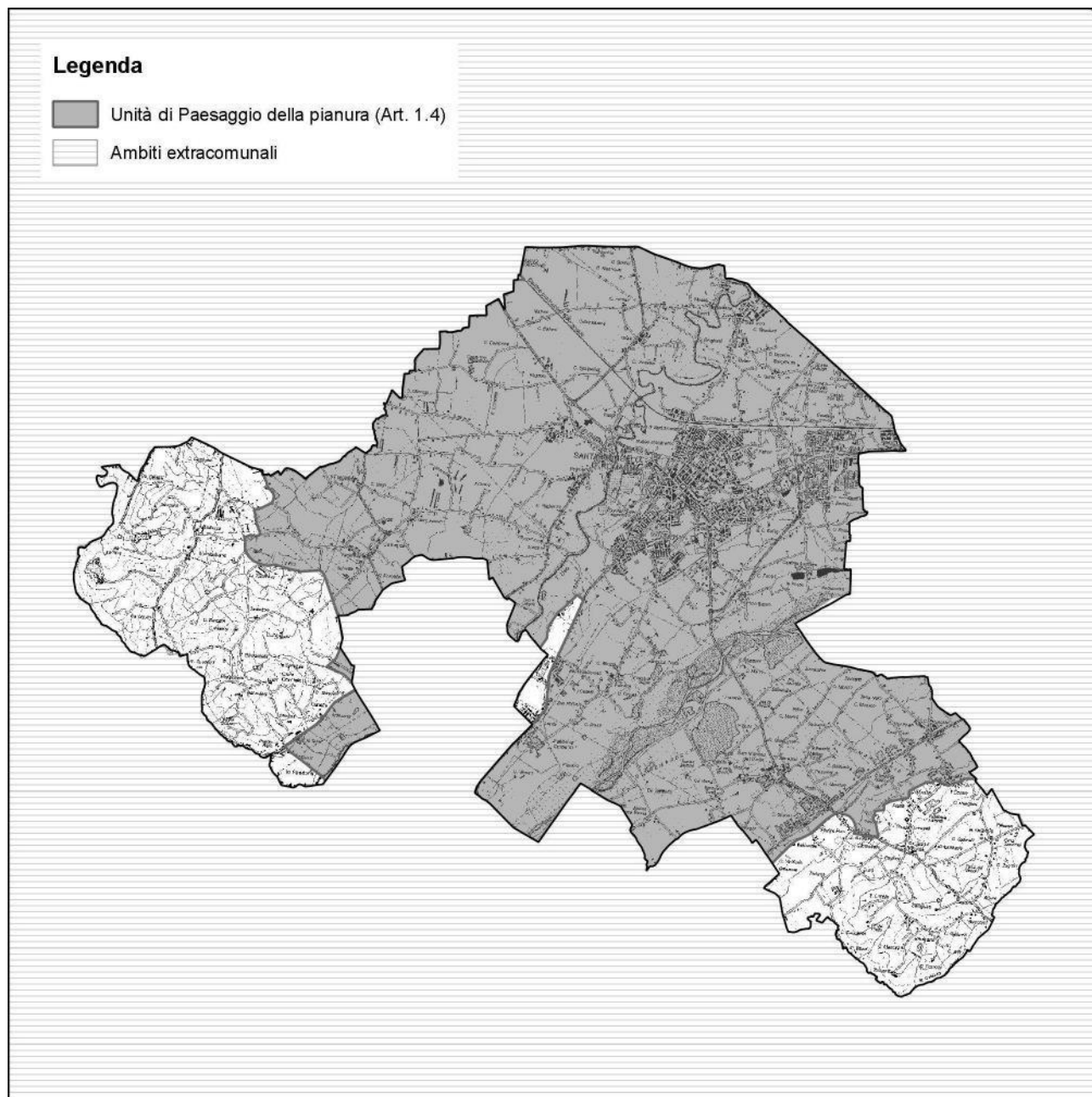
Fonte del dato	Provincia di Rimini, Piano Territoriale di Coordinamento Provinciale
Scala di acquisizione	1:25.000
Data di aggiornamento	2012
Norma di riferimento	Provinciale: PTCP, art. 1.2 Norme di Attuazione Tav. B1 Tav. C1
Indicazione sintetica del contenuto	Perimetrazione del sistema collinare e dei crinali finalizzato al mantenimento degli assetti e dei caratteri ambientali e paesaggistici ed alla limitazione delle trasformazioni antropiche.



Tutele e vincoli di natura storico-culturale, paesaggistica e antropica

Valorizzazione e tutela delle risorse paesaggistiche e storico culturali

UNITA' DI PAESAGGIO DELLA PIANURA, disciplina del Piano Territoriale di Coordinamento Provinciale



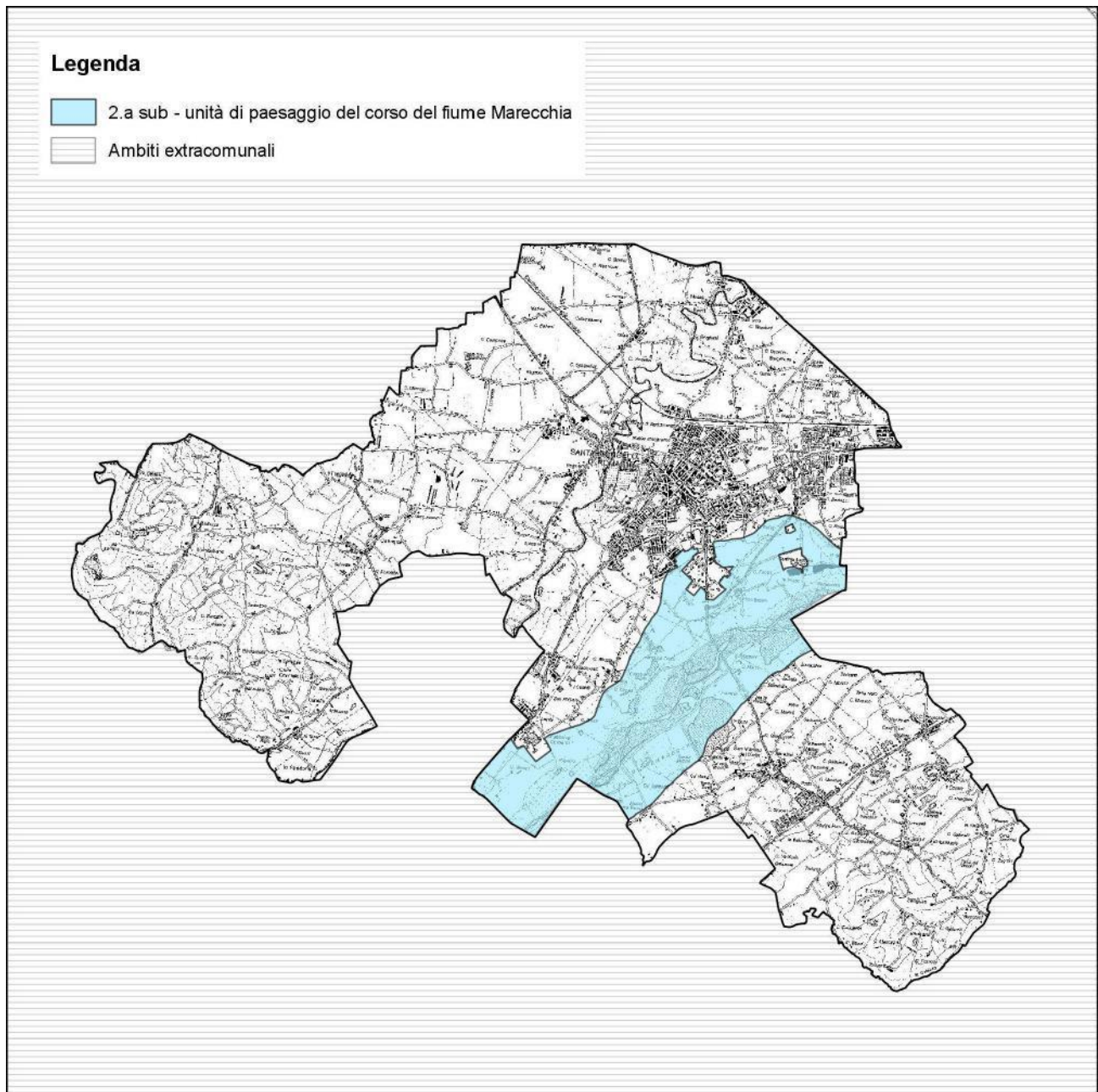
Fonte del dato	Provincia di Rimini, Piano Territoriale di Coordinamento Provinciale
Scala di acquisizione	1:25.000
Data di aggiornamento	2012
Norma di riferimento	Provinciale: PTCP, art. 1.4 Norme di Attuazione Tav. B1 Tav. C1
Indicazione sintetica del contenuto	Individuazione dell'Unità di Paesaggio della pianura quale ambito privilegiato di concertazione per la gestione di politiche territoriali intercomunali di valorizzazione e messa a sistema delle risorse paesistiche locali per il perseguimento della diversificazione e della qualificazione dell'offerta di fruizione del territorio.



Tutele e vincoli di natura storico-culturale, paesaggistica e antropica

Valorizzazione e tutela delle risorse paesaggistiche e storico culturali

UNITA' DI PAESAGGIO DEL CORSO DEL FIUME MARECCHIA, disciplina del Piano Territoriale di Coordinamento Provinciale



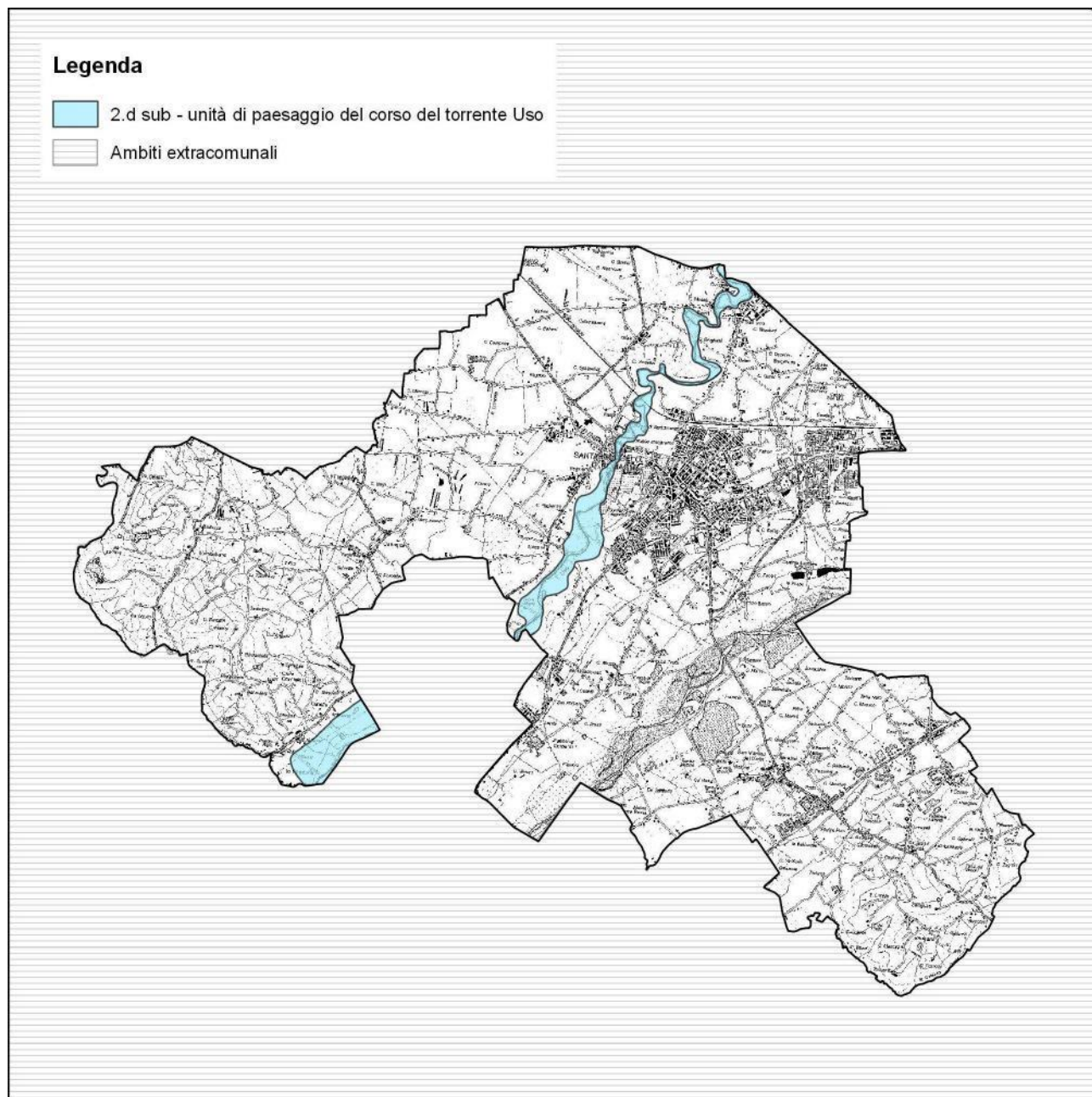
Fonte del dato	Provincia di Rimini, Piano Territoriale di Coordinamento Provinciale
Scala di acquisizione	1:25.000
Data di aggiornamento	2012
Norma di riferimento	Provinciale: PTCP art. 1.4 Norme Tav. C1
Indicazione sintetica del contenuto	Individuazione dell'Unità di Paesaggio del corso del fiume Marecchia, quale ambito privilegiato di concertazione per la gestione di politiche territoriali intercomunali di valorizzazione e messa a sistema delle risorse paesistiche locali per il perseguimento della diversificazione e della qualificazione dell'offerta di fruizione del territorio.



Tutele e vincoli di natura storico-culturale, paesaggistica e antropica

Valorizzazione e tutela delle risorse paesaggistiche e storico culturali

UNITA' DI PAESAGGIO DEL CORSO DEL TORRENTE USO, disciplina del Piano Territoriale di Coordinamento Provinciale



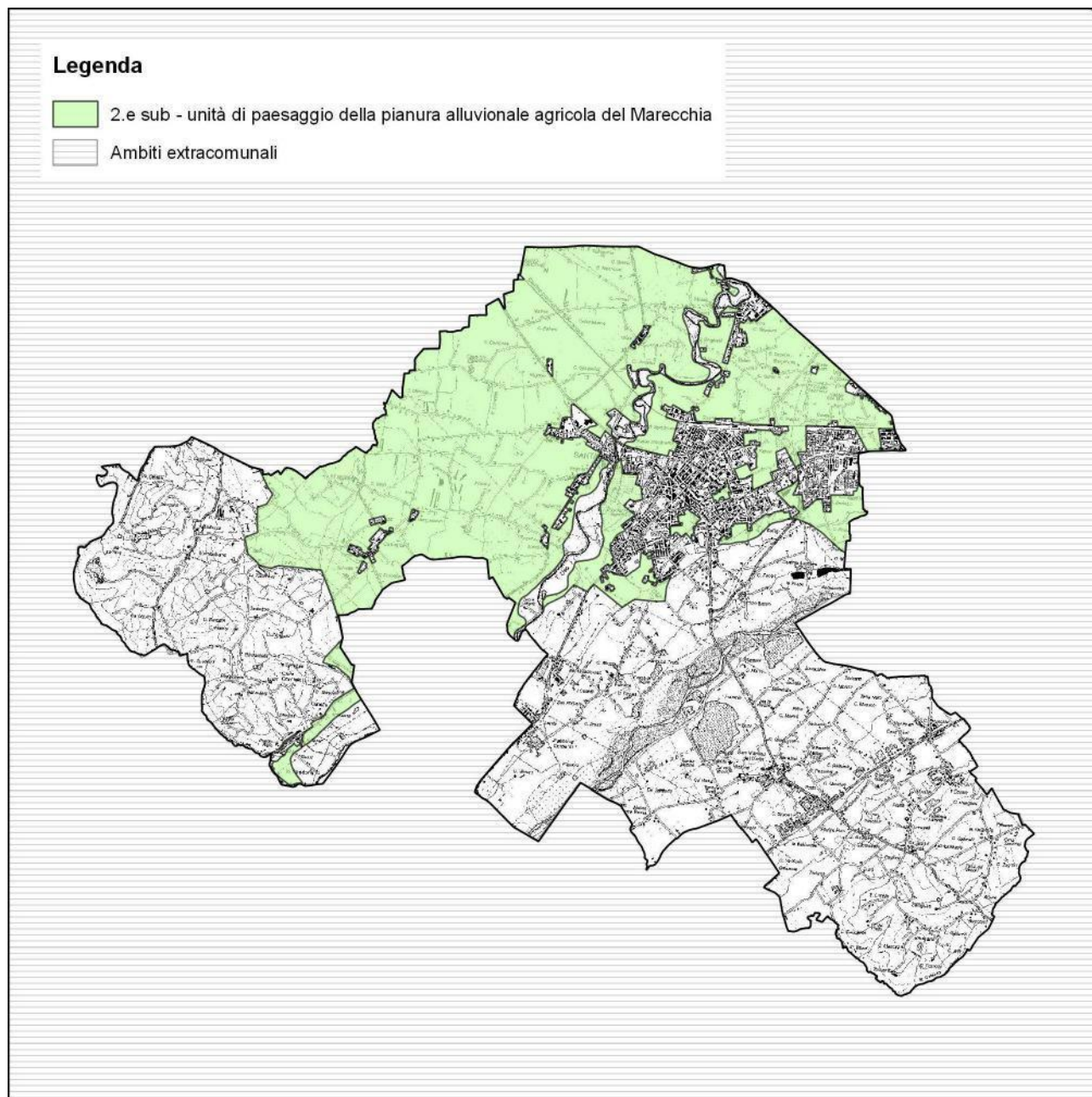
Fonte del dato	Provincia di Rimini, Piano Territoriale di Coordinamento Provinciale
Scala di acquisizione	1:25.000
Data di aggiornamento	2012
Norma di riferimento	Provinciale: PTCP art. 1.4 Norme Tav. C1
Indicazione sintetica del contenuto	Individuazione dell'Unità di Paesaggio del corso del torrente Uso, quale ambito privilegiato di concertazione per la gestione di politiche territoriali intercomunali di valorizzazione e messa a sistema delle risorse paesistiche locali per il perseguimento della diversificazione e della qualificazione dell'offerta di fruizione del territorio.



Tutele e vincoli di natura storico-culturale, paesaggistica e antropica

Valorizzazione e tutela delle risorse paesaggistiche e storico culturali

UNITA' DI PAESAGGIO DELLA PIANURA ALLUVIONALE AGRICOLA DEL MARECCHIA, disciplina del Piano Territoriale di Coordinamento Provinciale



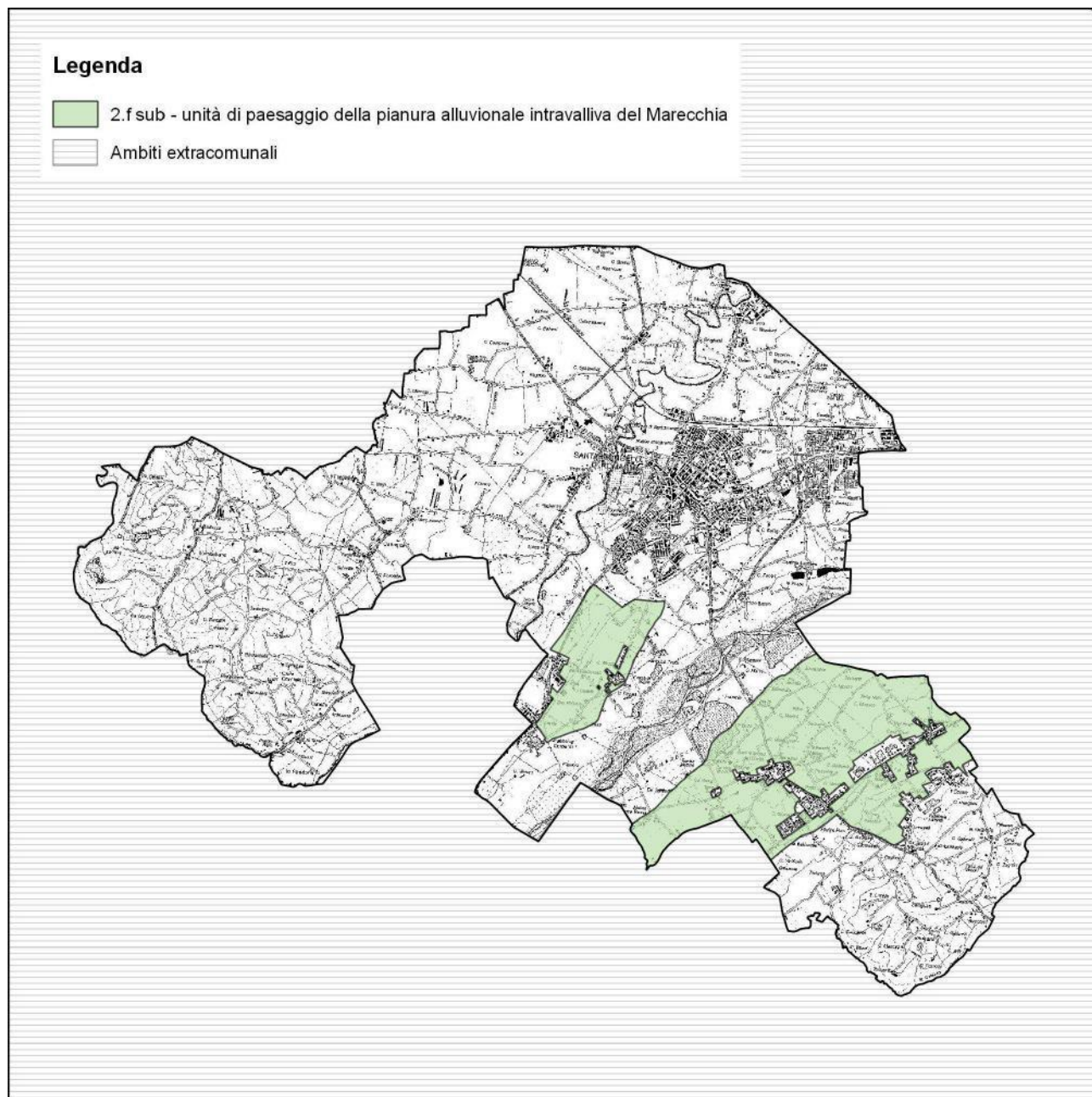
Fonte del dato	Provincia di Rimini, Piano Territoriale di Coordinamento Provinciale
Scala di acquisizione	1:25.000
Data di aggiornamento	2012
Norma di riferimento	Provinciale: PTCP art. 1.4 Norme Tav. C1
Indicazione sintetica del contenuto	Individuazione dell'Unità di Paesaggio della pianura alluvionale agricola del Marecchia, quale ambito privilegiato di concertazione per la gestione di politiche territoriali intercomunali di valorizzazione e messa a sistema delle risorse paesistiche locali per il perseguimento della diversificazione e della qualificazione dell'offerta di fruizione del territorio.



Tutele e vincoli di natura storico-culturale, paesaggistica e antropica

Valorizzazione e tutela delle risorse paesaggistiche e storico culturali

UNITA' DI PAESAGGIO DELLA PIANURA ALLUVIONALE INTRAVALLIVA DEL MARECCHIA, disciplina del Piano Territoriale di Coordinamento Provinciale



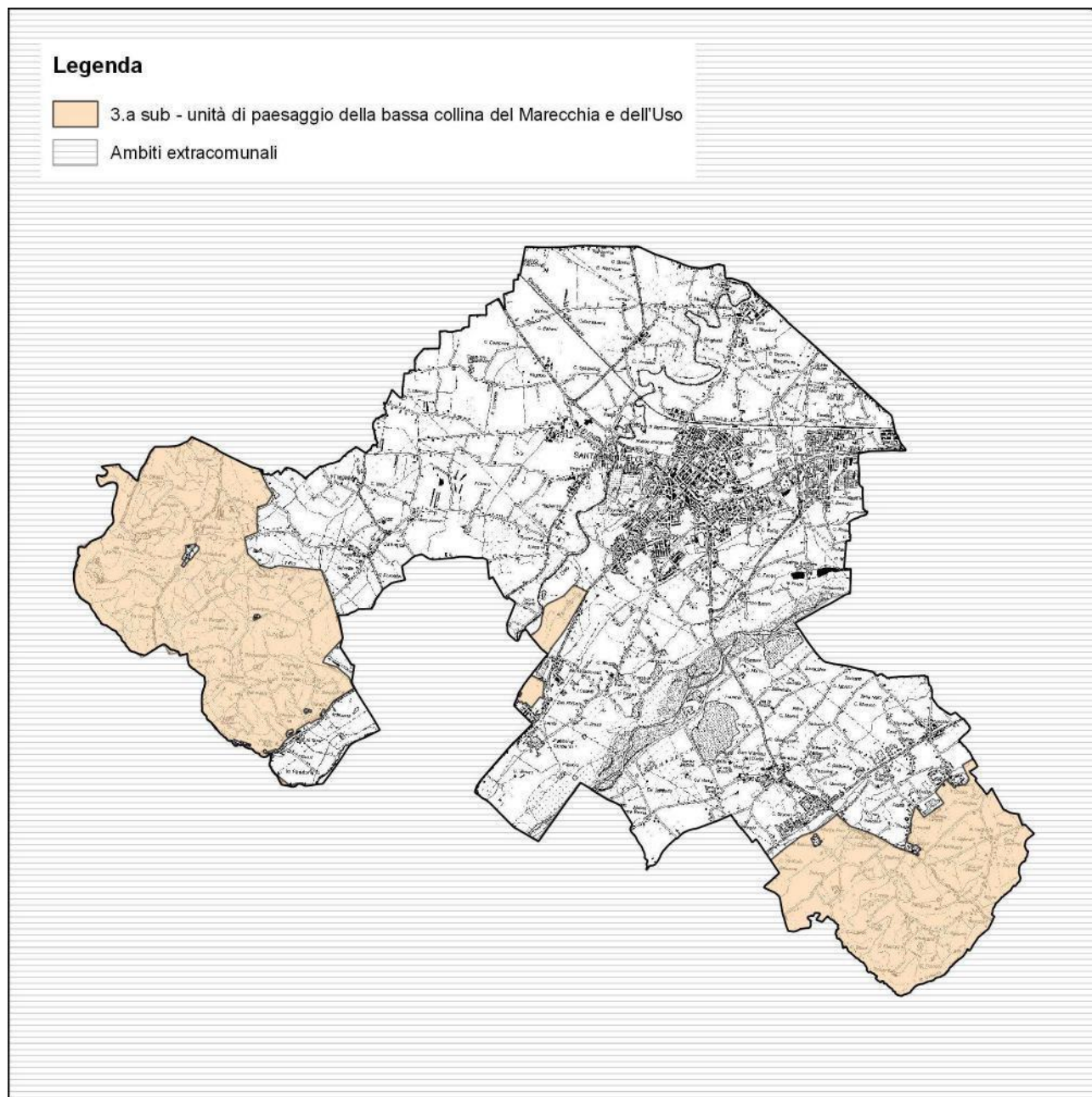
Fonte del dato	Provincia di Rimini, Piano Territoriale di Coordinamento Provinciale
Scala di acquisizione	1:25.000
Data di aggiornamento	2012
Norma di riferimento	Provinciale: PTCP art. 1.4 Norme Tav. C1
Indicazione sintetica del contenuto	Individuazione dell'Unità di Paesaggio della pianura alluvionale intravalliva del Marecchia, quale ambito privilegiato di concertazione per la gestione di politiche territoriali intercomunali di valorizzazione e messa a sistema delle risorse paesistiche locali per il perseguimento della diversificazione e della qualificazione dell'offerta di fruizione del territorio.



Tutele e vincoli di natura storico-culturale, paesaggistica e antropica

Valorizzazione e tutela delle risorse paesaggistiche e storico culturali

UNITA' DI PAESAGGIO DELLA BASSA COLLINA DEL MARECCHIA E DELL'USO, disciplina del Piano Territoriale di Coordinamento Provinciale



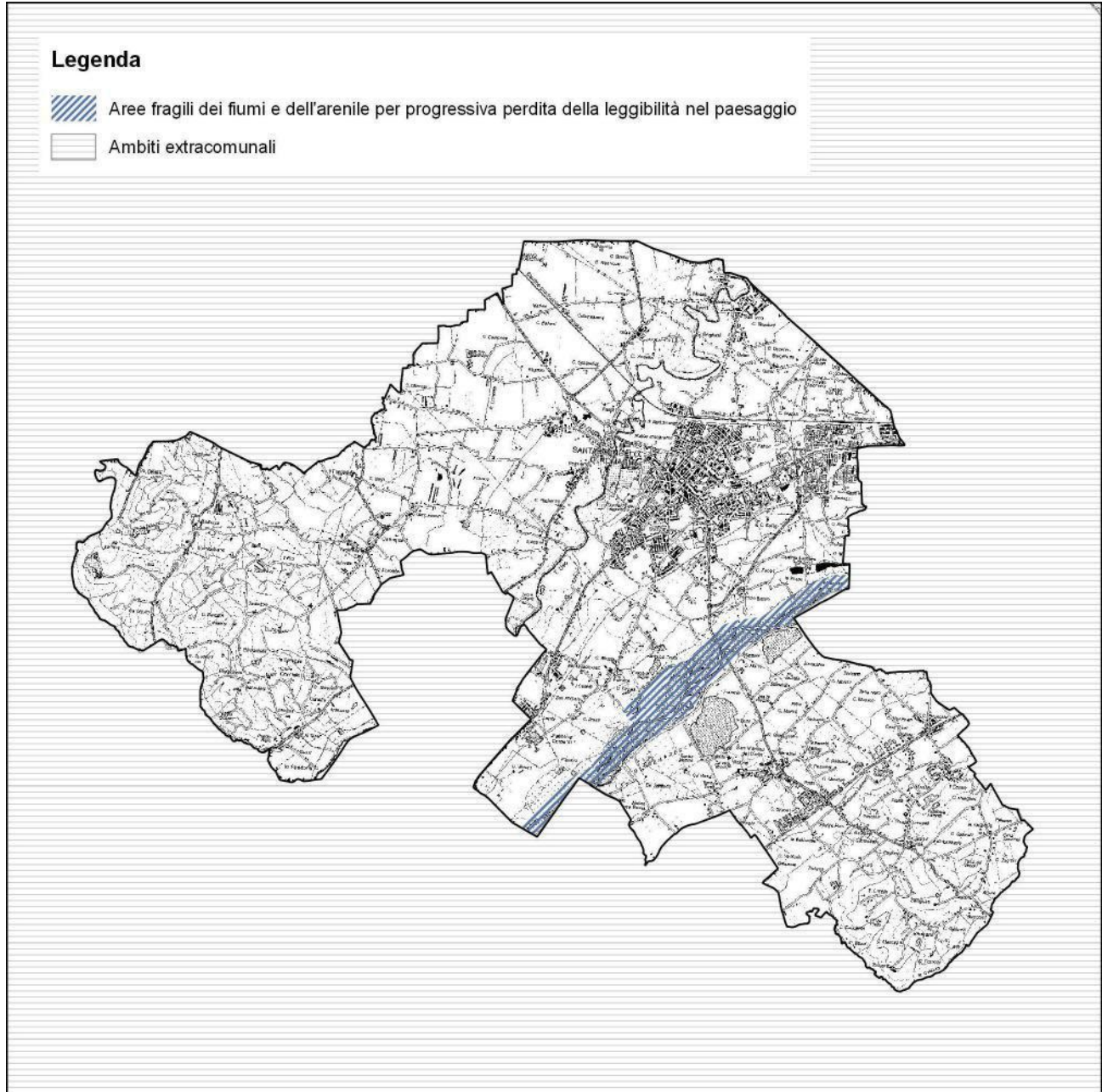
Fonte del dato	Provincia di Rimini, Piano Territoriale di Coordinamento Provinciale
Scala di acquisizione	1:25.000
Data di aggiornamento	2012
Norma di riferimento	Provinciale: PTCP art. 1.4 Norme Tav. C1
Indicazione sintetica del contenuto	Individuazione dell'Unità di Paesaggio della bassa collina del Marecchia e dell'Uso, quale ambito privilegiato di concertazione per la gestione di politiche territoriali intercomunali di valorizzazione e messa a sistema delle risorse paesistiche locali per il perseguimento della diversificazione e della qualificazione dell'offerta di fruizione del territorio.



Tutele e vincoli di natura storico-culturale, paesaggistica e antropica

Valorizzazione e tutela delle risorse paesaggistiche e storico culturali

AREE FRAGILI DEI FIUMI, disciplina del Piano Territoriale di Coordinamento Provinciale



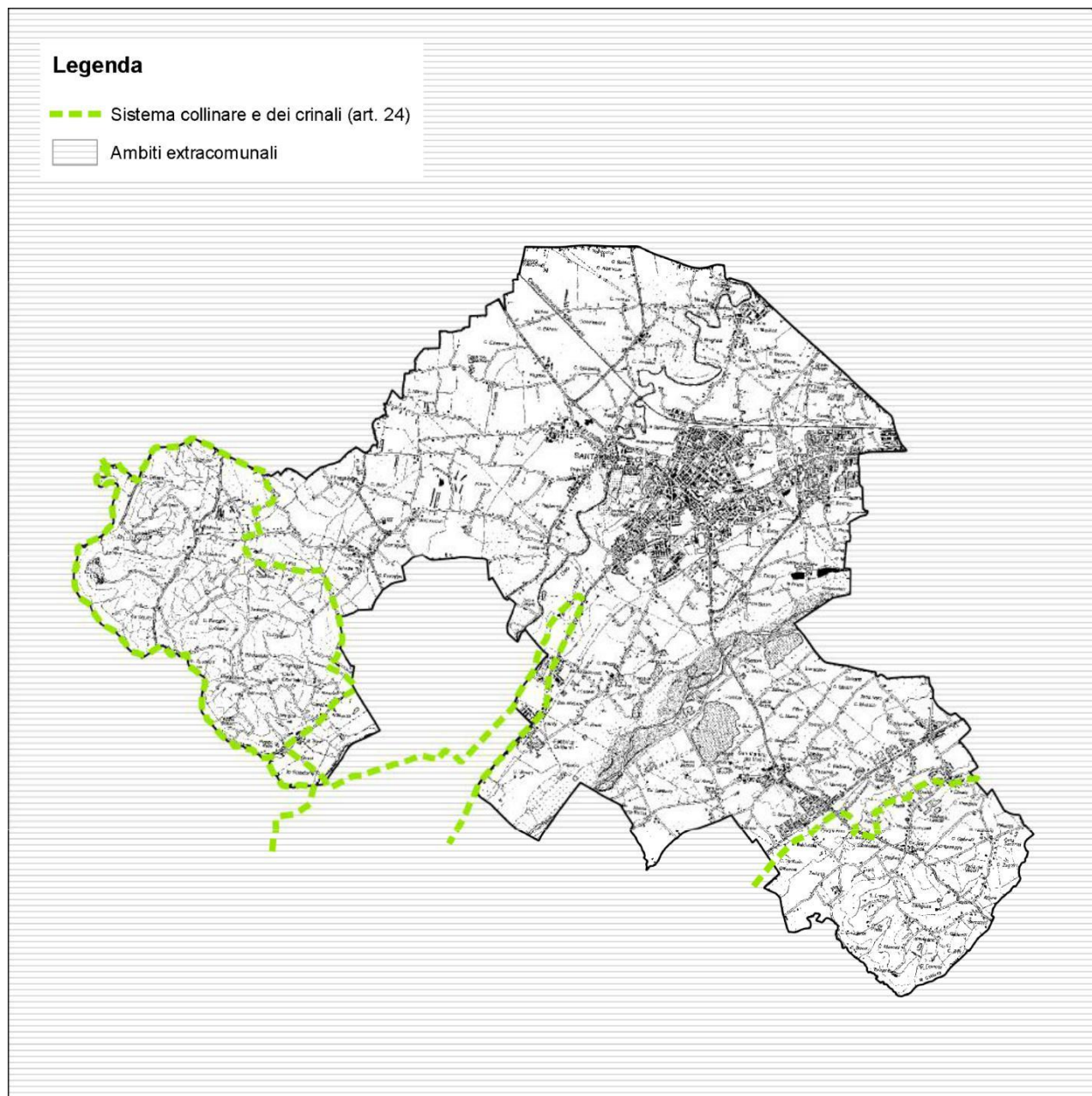
Fonte del dato	Provincia di Rimini, Piano Territoriale di Coordinamento Provinciale
Scala di acquisizione	1:25.000
Data di aggiornamento	2012
Norma di riferimento	Provinciale: PTCP, Tav. C1
Indicazione sintetica del contenuto	Aree fragili dei fiumi e dell'arenile per progressiva perdita della legittimità nel paesaggio.



Tutele e vincoli di natura storico-culturale, paesaggistica e antropica

Valorizzazione e tutela delle risorse paesaggistiche e storico culturali

SISTEMA COLLINARE E DEI CRINALI, disciplina del Piano Strutturale Comunale



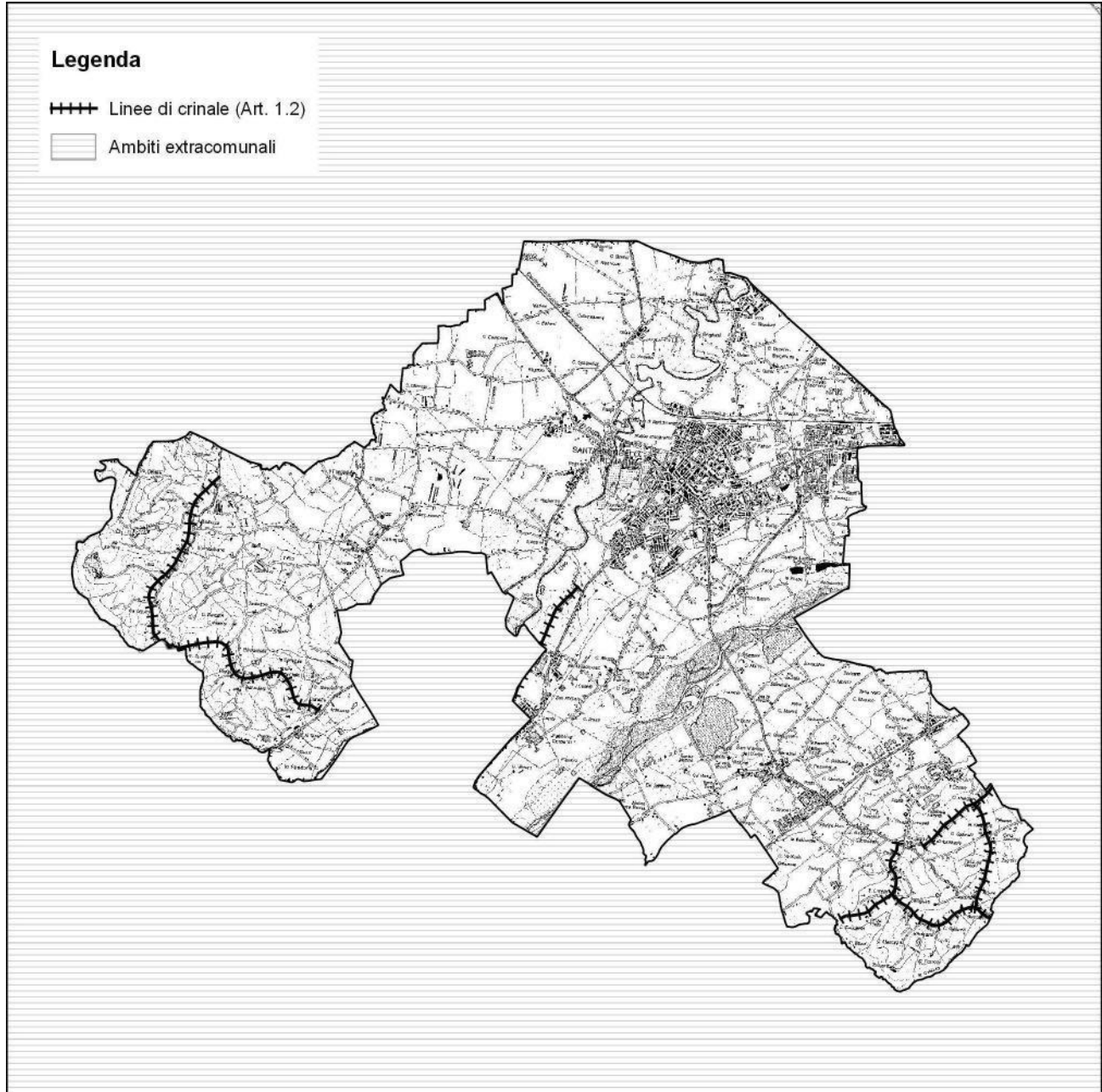
Fonte del dato	Comune di Santarcangelo di Romagna, Piano Strutturale Comunale
Scala di acquisizione	1:5000
Data di aggiornamento	09/05/2012
Norma di riferimento	Comunale: PSC art. 24 Norme Tav. 3a, Tav. 3b, Tav. 3c
Indicazione sintetica del contenuto	Perimetrazione del sistema collinare e dei crinali finalizzato al mantenimento degli assetti e dei caratteri ambientali e paesaggistici ed alla limitazione delle trasformazioni antropiche.



Tutele e vincoli di natura storico-culturale, paesaggistica e antropica

Valorizzazione e tutela delle risorse paesaggistiche e storico culturali

LINEE DI CRINALE, disciplina del Piano Territoriale di Coordinamento Provinciale



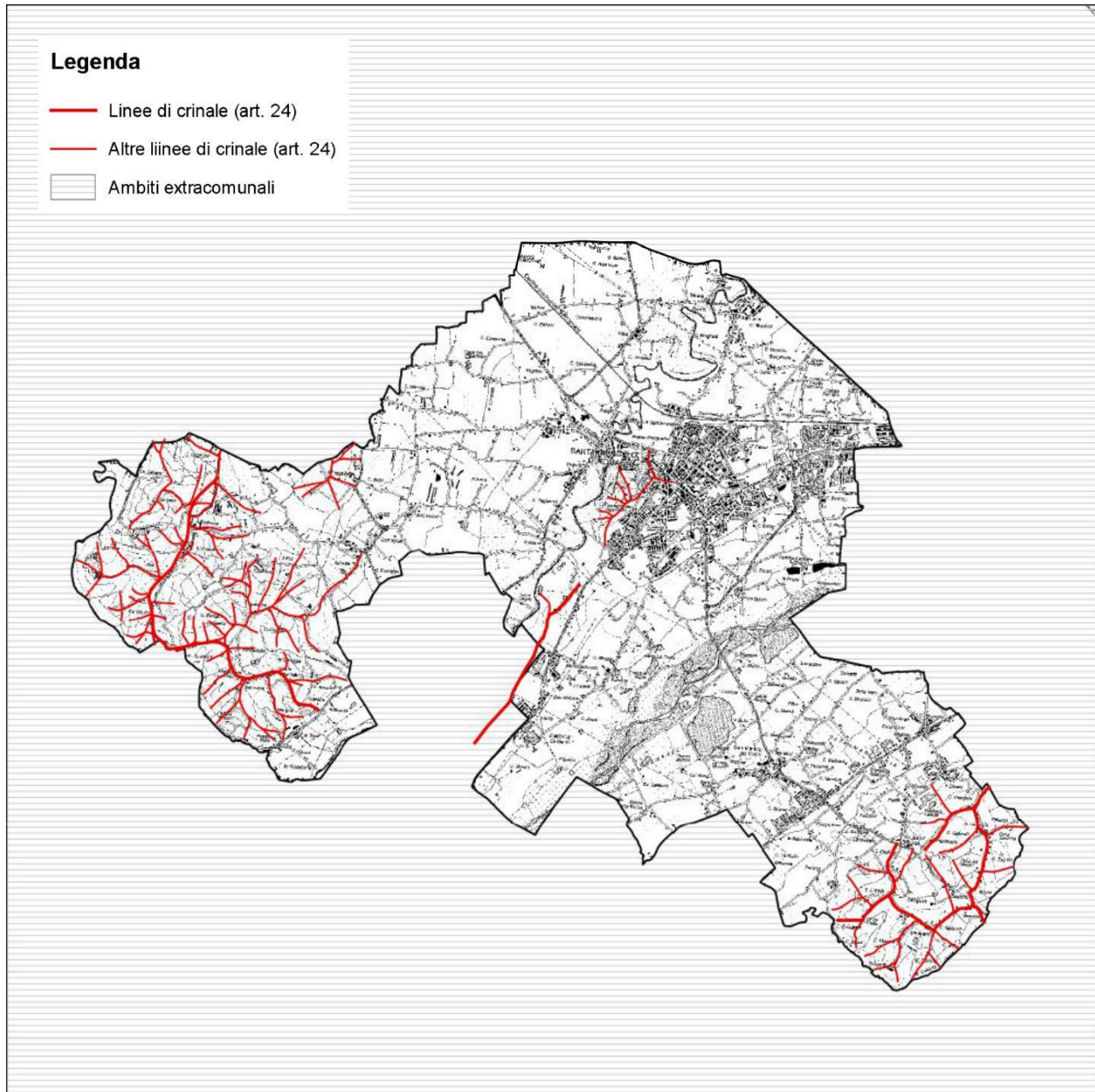
Fonte del dato	Provincia di Rimini, Piano Territoriale di Coordinamento Provinciale
Scala di acquisizione	1:25.000
Data di aggiornamento	2012
Norma di riferimento	Provinciale: PTCP, art. 1.2 Norme di Attuazione Tav. B1
Indicazione sintetica del contenuto	Individuazione dei crinali significativi dal punto di vista paesaggistico e quelli storicamente liberi da insediamenti.



Tutele e vincoli di natura storico-culturale, paesaggistica e antropica

Valorizzazione e tutela delle risorse paesaggistiche e storico culturali

LINEE DI CRINALE E ALTRE LINEE DI CRINALE, disciplina del Piano Strutturale Comunale



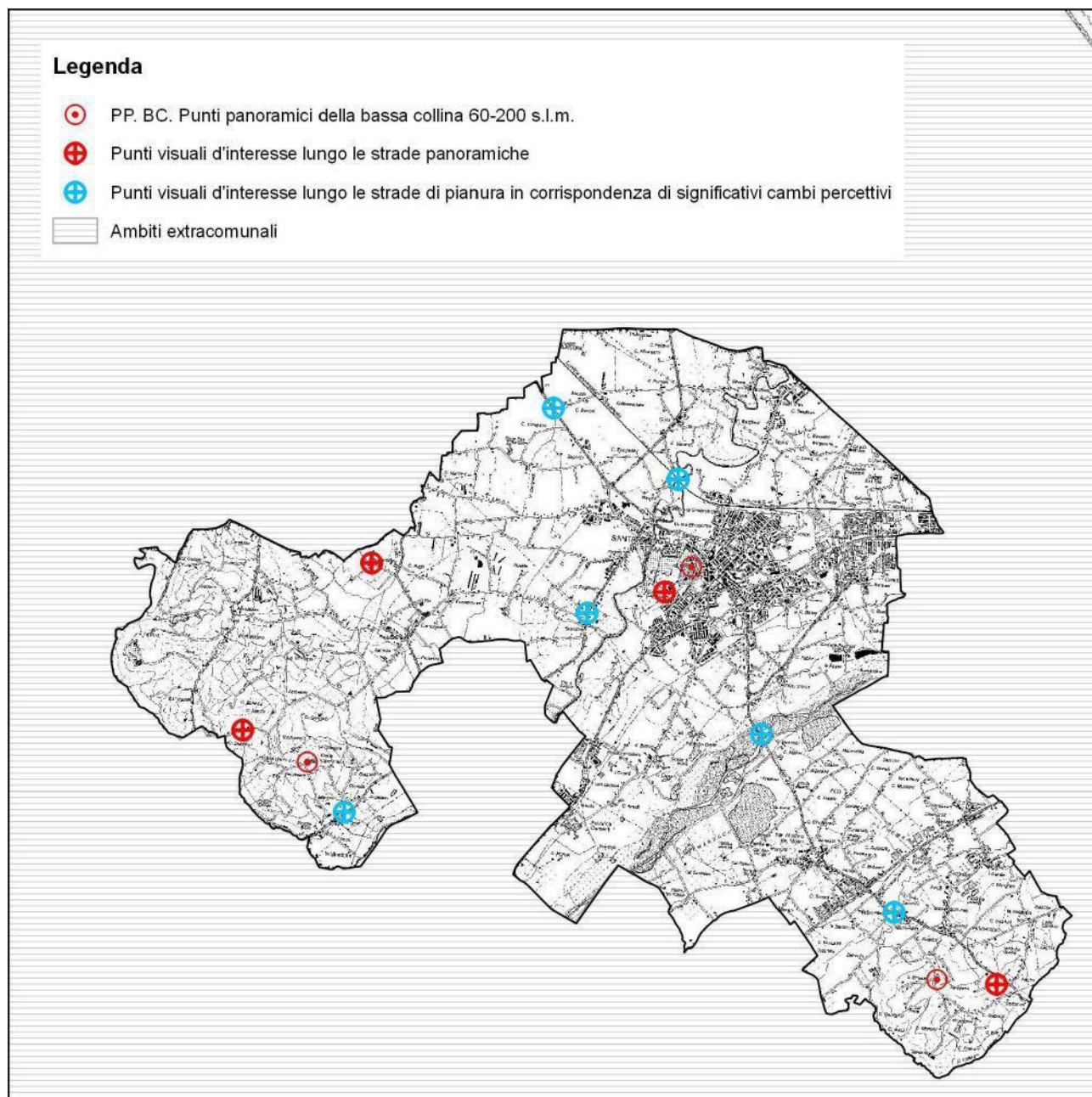
Fonte del dato	Comune di Santarcangelo di Romagna, Piano Strutturale Comunale
Scala di acquisizione	1:5000
Data di aggiornamento	09/05/2012
Norma di riferimento	Comunale: PSC art. 24 Norme Tav. 3a, Tav. 3b, Tav. 3c
Indicazione sintetica del contenuto	Individuazione dei crinali significativi dal punto di vista paesaggistico e quelli storicamente liberi da insediamenti.



Tutele e vincoli di natura storico-culturale, paesaggistica e antropica

Elementi di interesse storico-testimoniale

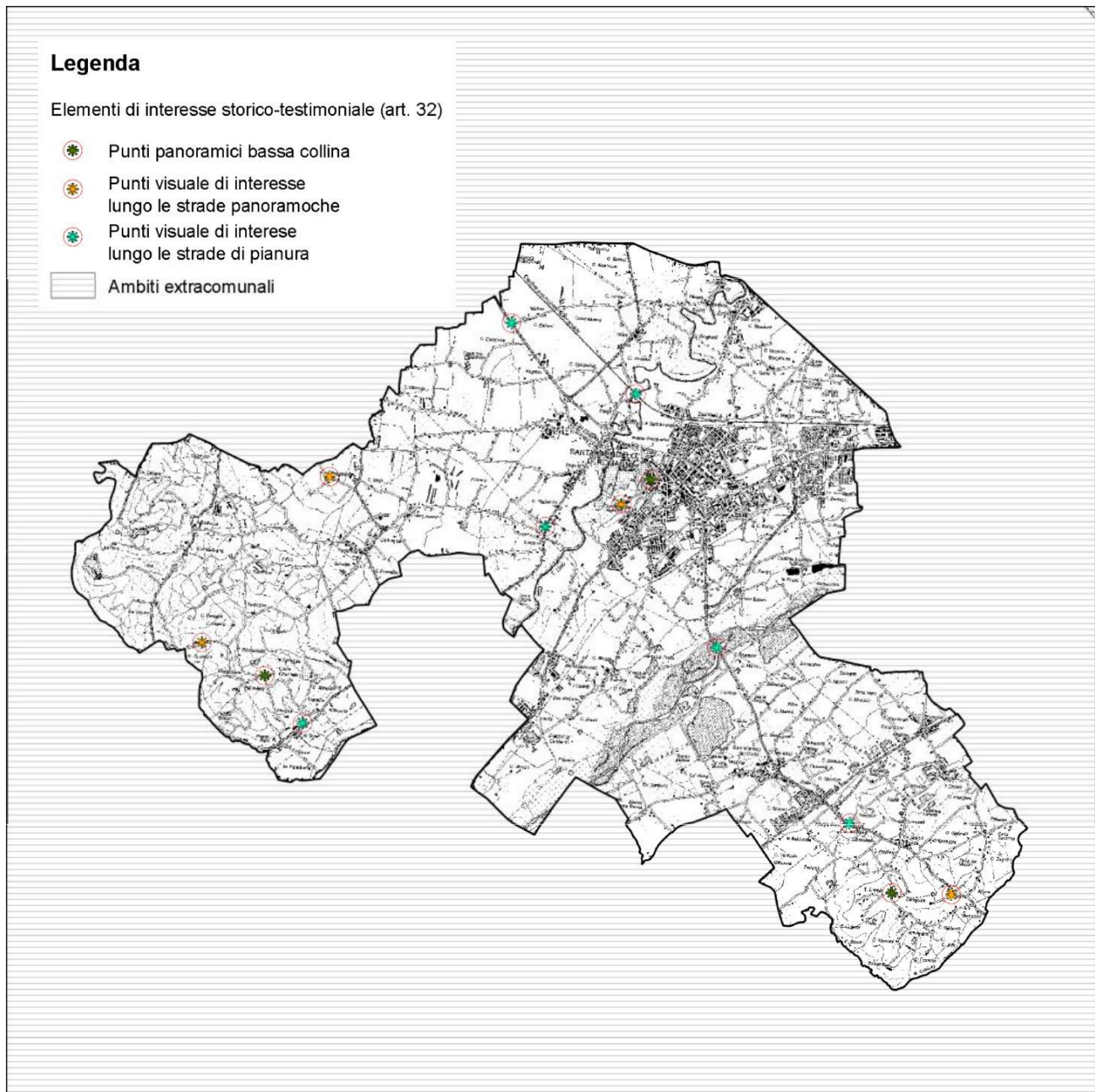
ELEMENTI DI INTERESSE STORICO – TESTIMONIALE, disciplina del Piano Territoriale di Coordinamento Provinciale



Fonte del dato	Provincia di Rimini, Piano Territoriale di Coordinamento Provinciale
Scala di acquisizione	1:25.000
Data di aggiornamento	2012
Norma di riferimento	Provinciale: PTCP, art. 5.9 Norme di Attuazione Tav. C1
Indicazione sintetica del contenuto	Localizzazioni di punti panoramici della bassa e della media collina, di punti di visuale d'interesse paesaggistico lungo le strade panoramiche e di punti di vista d'interesse lungo le strade di pianura e fondovalle

**Tutele e vincoli di natura storico-culturale, paesaggistica e antropica****Elementi di interesse storico-testimoniale**

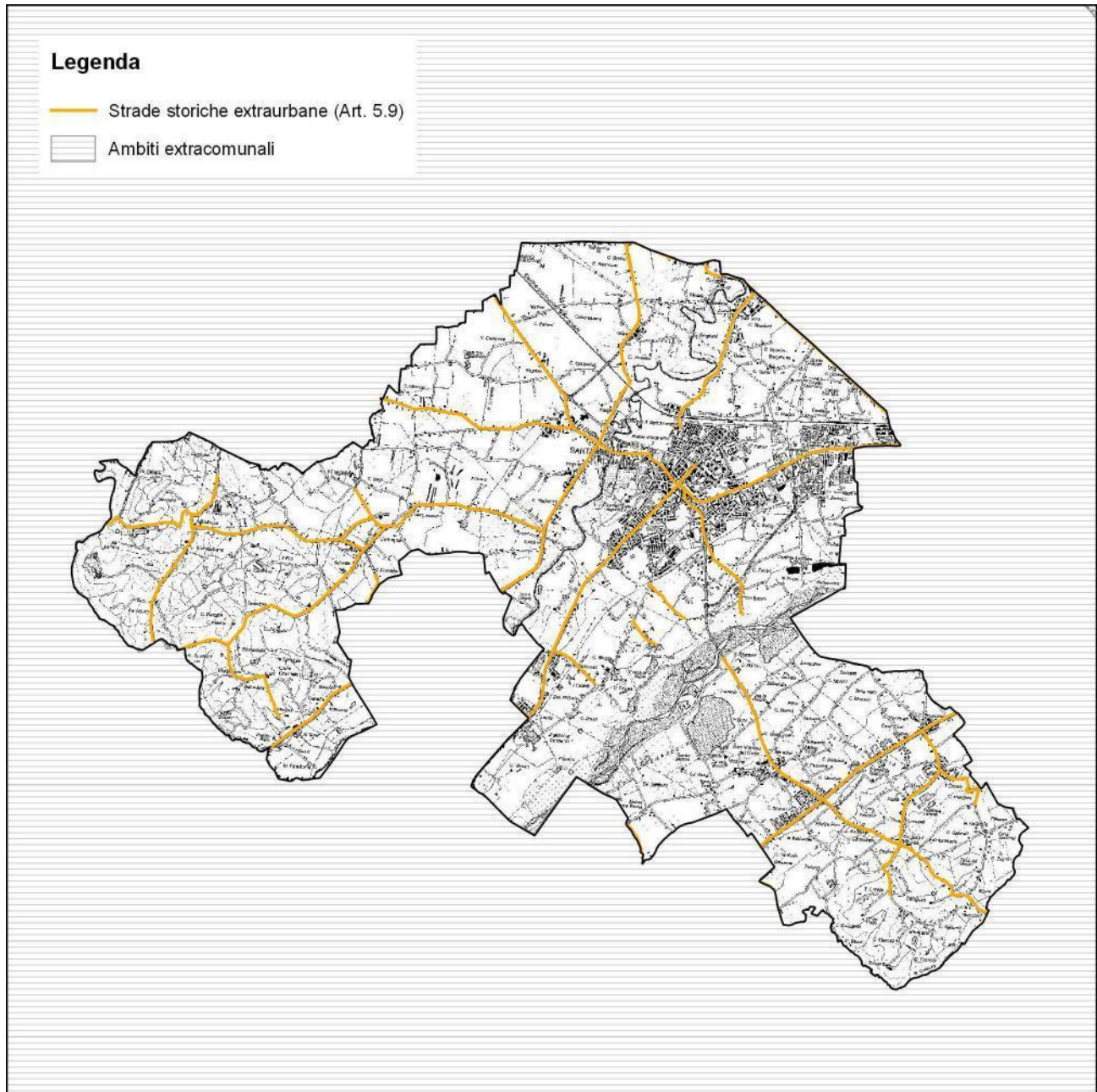
ELEMENTI DI INTERESSE STORICO TESTIMONIALE – PUNTI PANORAMICI E PUNTI VISUALE D'INTERESSE, disciplina del Piano Strutturale Comunale



Fonte del dato	Comune di Santarcangelo di Romagna, Piano Strutturale Comunale
Scala di acquisizione	1:5000
Data di aggiornamento	09/05/2012
Norma di riferimento	Comunale: PSC art. 32 Norme Tav. 3a, Tav. 3b, Tav. 3c
Indicazione sintetica del contenuto	Localizzazioni di punti di visuale d'interesse paesaggistico lungo le strade panoramiche, punti panoramici della bassa e della media collina e punti di vista d'interesse lungo le strade di pianura e fondovalle

**Tutele e vincoli di natura storico-culturale, paesaggistica e antropica****Elementi di interesse storico-testimoniale**

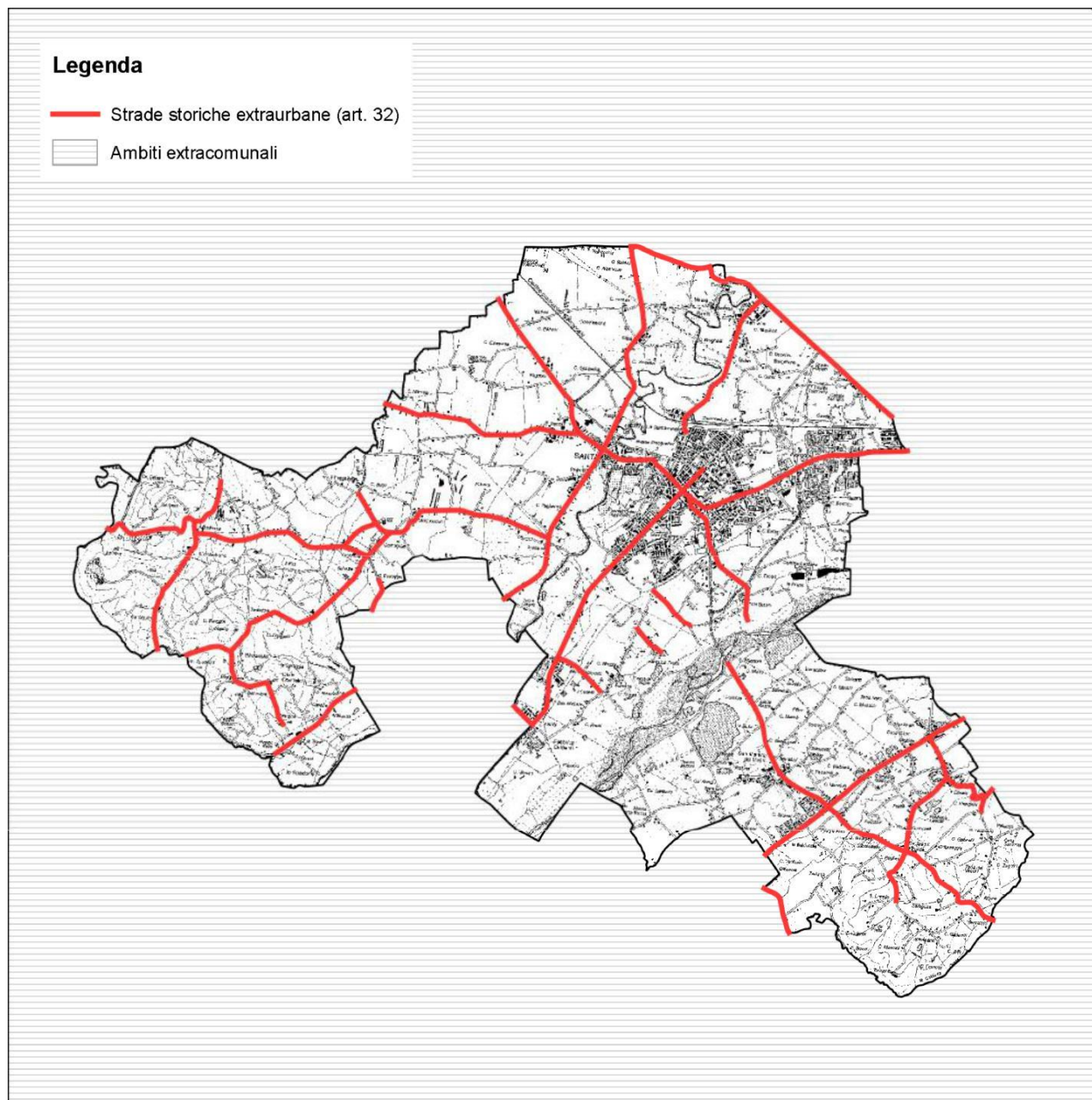
STRADE STORICHE EXTRAURBANE, disciplina del Piano Territoriale di Coordinamento Provinciale



Fonte del dato	Provincia di Rimini, Piano Territoriale di Coordinamento Provinciale
Scala di acquisizione	1:25.000
Data di aggiornamento	2012
Norma di riferimento	Provinciale: PTCP, art. 5.9 Norme di Attuazione Tav. B1
Indicazione sintetica del contenuto	Tratti di viabilità storica extraurbana di rilevanza territoriale con riferimento alla cartografia IGM di primo impianto.

**Tutele e vincoli di natura storico-culturale, paesaggistica e antropica****Elementi di interesse storico-testimoniale**

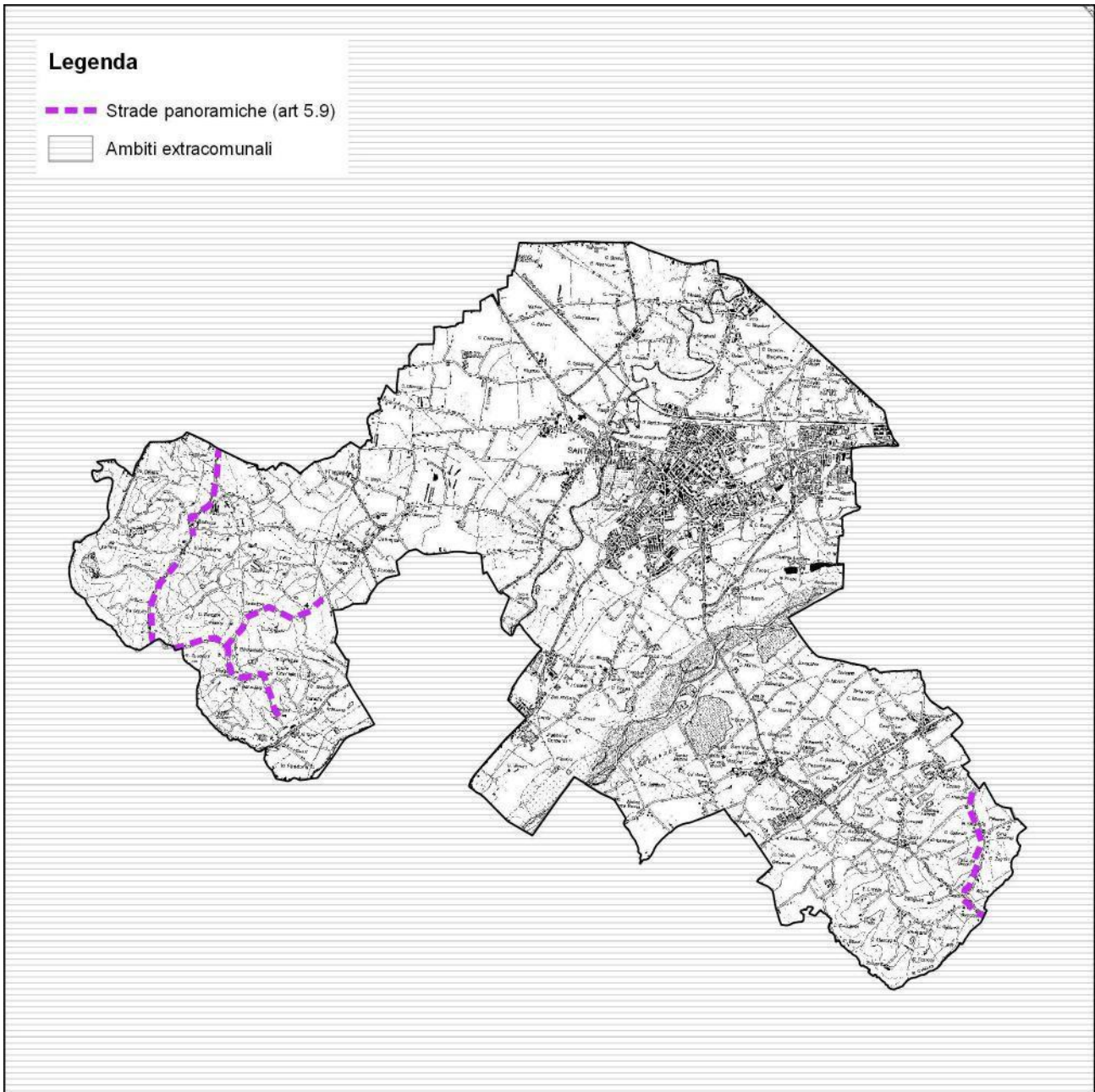
STRADE STORICHE EXTRAURBANE, disciplina del Piano Strutturale Comunale



Fonte del dato	Comune di Santarcangelo di Romagna, Piano Strutturale Comunale
Scala di acquisizione	1:5000
Data di aggiornamento	09/05/2012
Norma di riferimento	Comunale: PSC art. 32 Norme Tav. 3a, Tav. 3b, Tav. 3c
Indicazione sintetica del contenuto	Tratti di viabilità storica extraurbana di rilevanza territoriale con riferimento alla cartografia IGM di primo impianto e i tratti ferroviari storici.



Tutele e vincoli di natura storico-culturale, paesaggistica e antropica
Elementi di interesse storico-testimoniale
STRADE PANORAMICHE, disciplina del Piano Territoriale di Coordinamento Provinciale



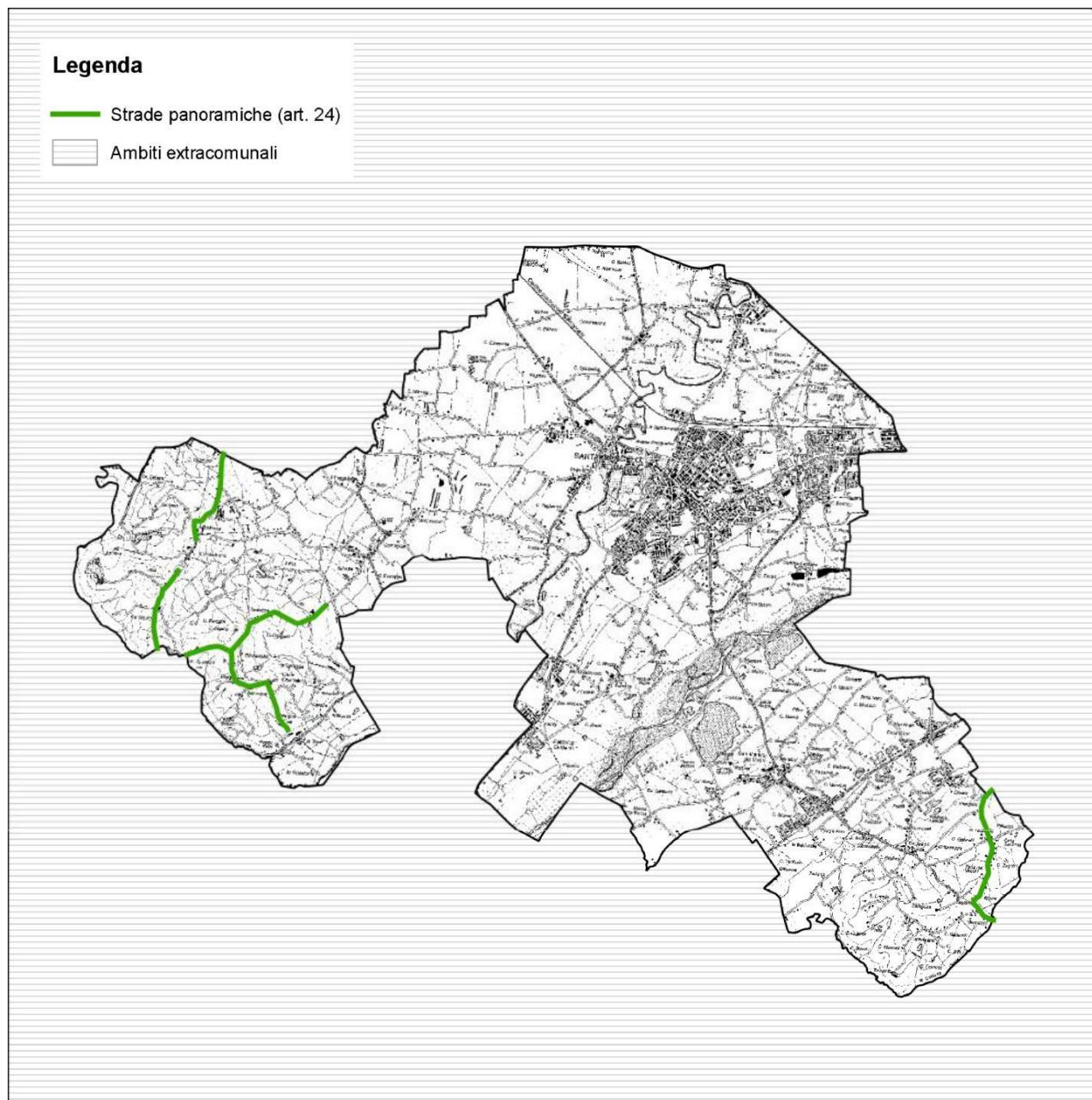
Fonte del dato	Provincia di Rimini, Piano Territoriale di Coordinamento Provinciale
Scala di acquisizione	1:25.000
Data di aggiornamento	2012
Norma di riferimento	Provinciale: PTCP, art. 5.9 Norme di Attuazione Tav. B1
Indicazione sintetica del contenuto	Tratti di viabilità panoramica con visuali di interesse paesaggistico.



Tutele e vincoli di natura storico-culturale, paesaggistica e antropica

Elementi di interesse storico-testimoniale

STRADE PANORAMICHE, disciplina del Piano Strutturale Comunale



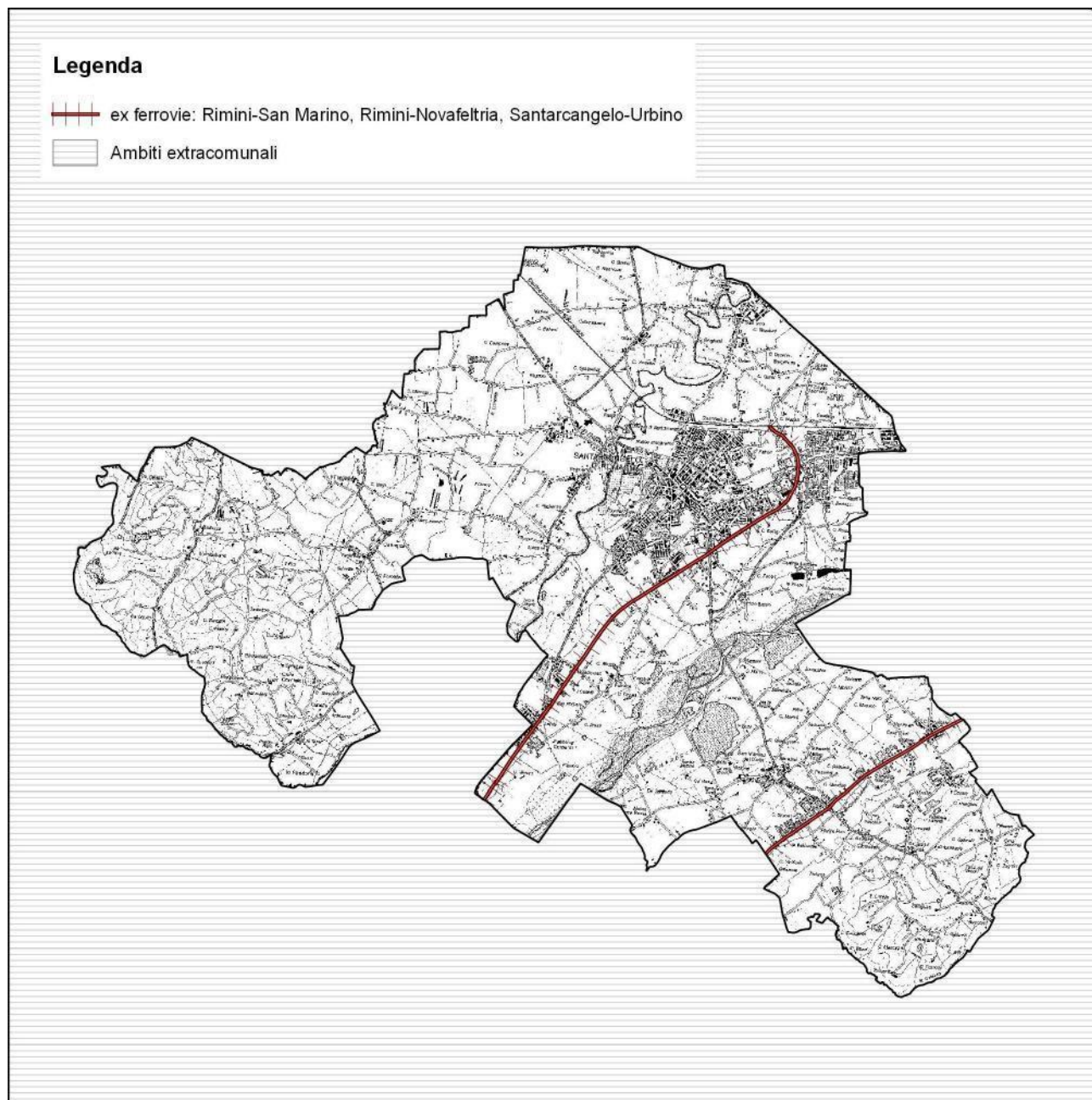
Fonte del dato	Comune di Santarcangelo di Romagna, Piano Strutturale Comunale
Scala di acquisizione	1:5000
Data di aggiornamento	09/05/2012
Norma di riferimento	Comunale: PSC art. 24 Norme Tav. 3a, Tav. 3b, Tav. 3c
Indicazione sintetica del contenuto	Tratti di viabilità panoramica con visuali di interesse paesaggistico.



Tutele e vincoli di natura storico-culturale, paesaggistica e antropica

Elementi di interesse storico-testimoniale

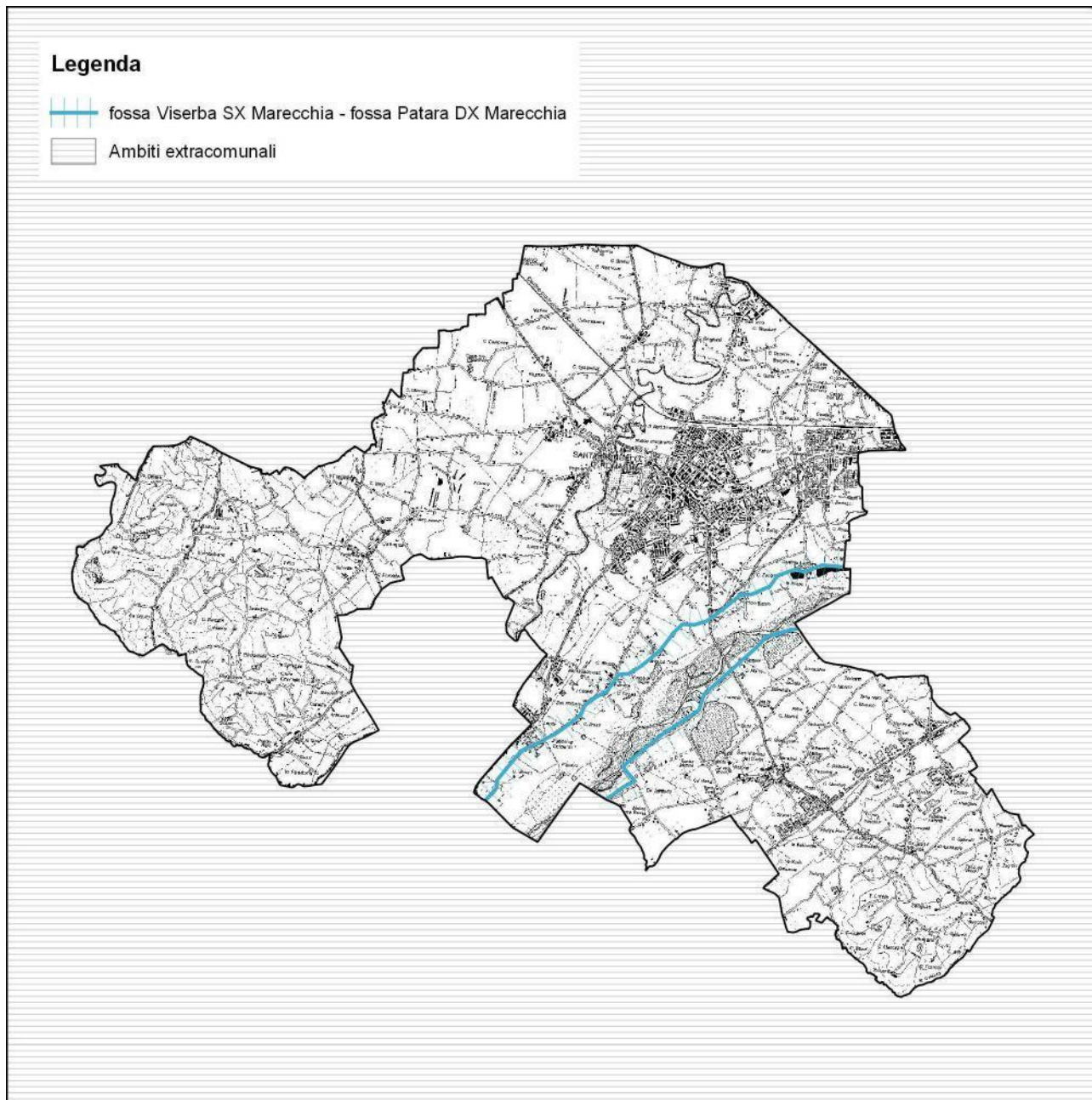
EX FERROVIE, disciplina del Piano Territoriale di Coordinamento Provinciale



Fonte del dato	Provincia di Rimini, Piano Territoriale di Coordinamento Provinciale
Scala di acquisizione	1:25.000
Data di aggiornamento	2012
Norma di riferimento	Provinciale: PTCP art. 5.9 Norme Tav. C1
Indicazione sintetica del contenuto	Individuazione delle tratte ferroviarie storiche.

**Tutele e vincoli di natura storico-culturale, paesaggistica e antropica****Elementi di interesse storico-testimoniale**

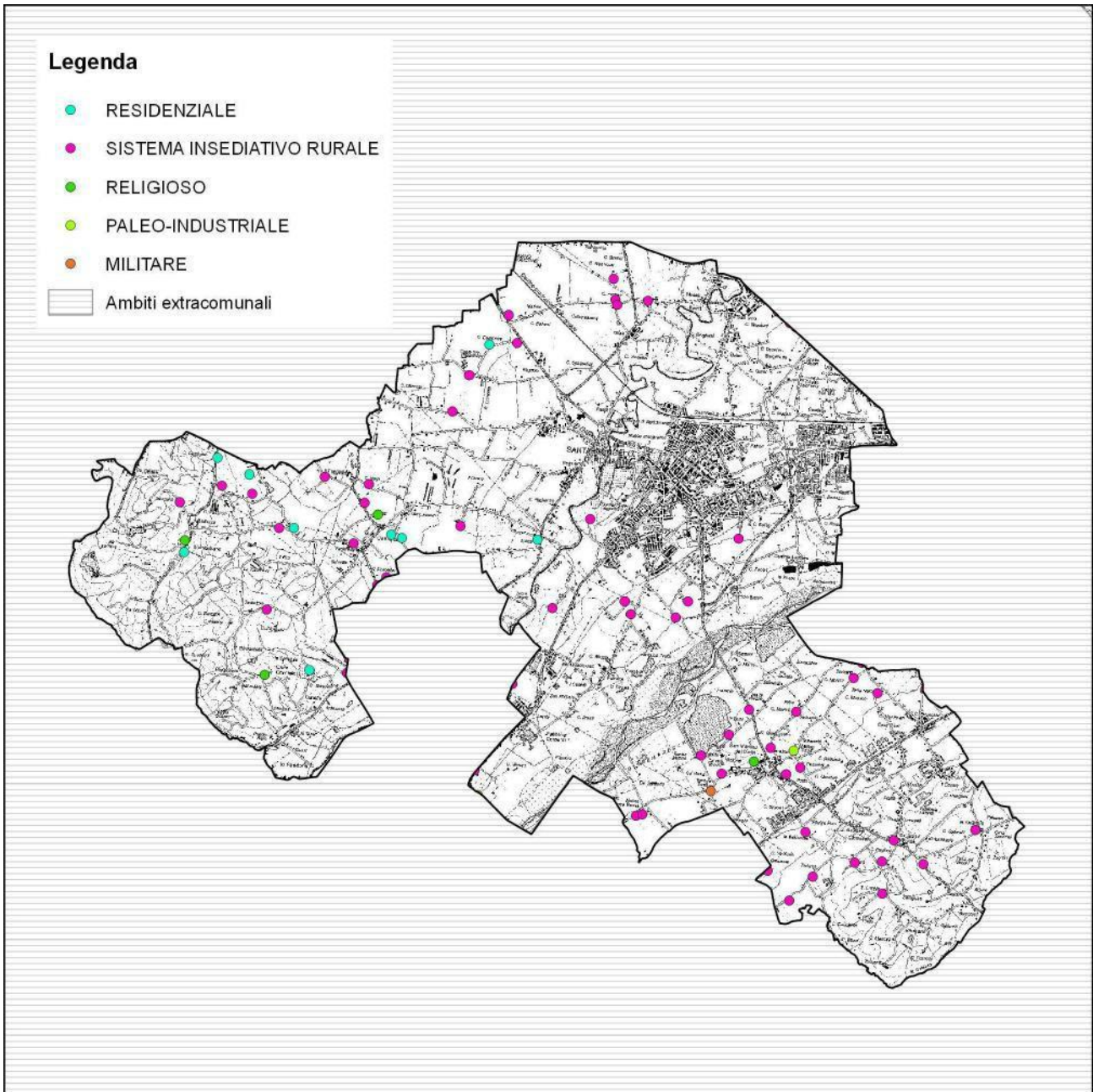
FOSSA VISERBA, disciplina del Piano Territoriale di Coordinamento Provinciale



Fonte del dato	Provincia di Rimini, Piano Territoriale di Coordinamento Provinciale
Scala di acquisizione	1:25.000
Data di aggiornamento	2012
Norma di riferimento	Provinciale: PTCP art. 5.9 Norme Tav. C1
Indicazione sintetica del contenuto	Individuazione del tracciato della fossa Viserba Sx Marecchia e Patara Dx Marecchia



Tutele e vincoli di natura storico-culturale, paesaggistica e antropica Insediamenti urbani storici e strutture insediative storiche non urbane disciplina del Piano Territoriale di Coordinamento Provinciale



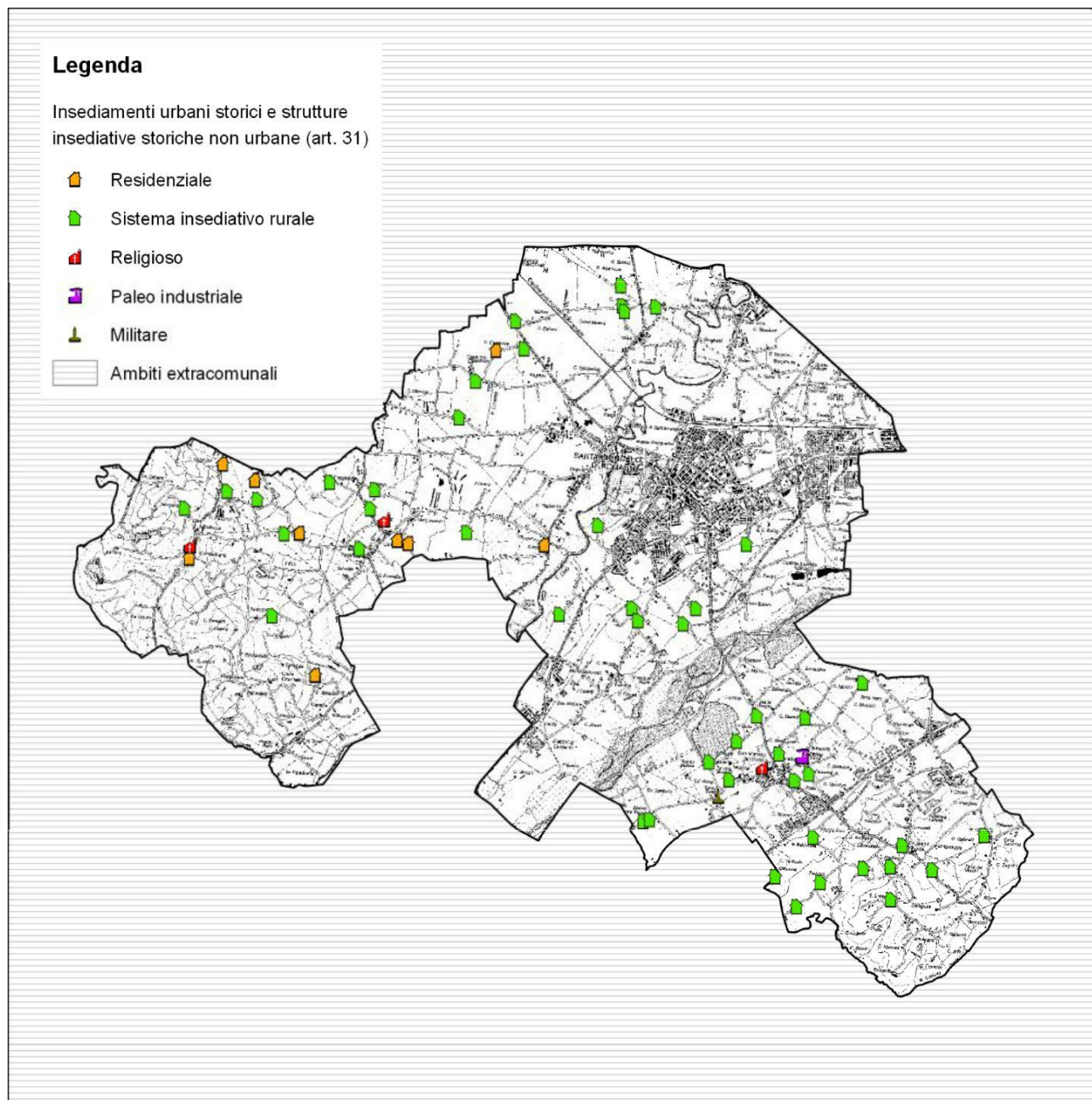
Fonte del dato	Provincia di Rimini, Piano Territoriale di Coordinamento Provinciale
Scala di acquisizione	1:25.000
Data di aggiornamento	2012
Norma di riferimento	Provinciale: PTCP, art. 5.8 Norme di Attuazione Tav. C1
Indicazione sintetica del contenuto	Individuazione degli elementi dei sistemi insediativi urbani storici e strutture insediative storiche non urbane



Tutele e vincoli di natura storico-culturale, paesaggistica e antropica

Insedimenti urbani storici e strutture insediative storiche non urbane

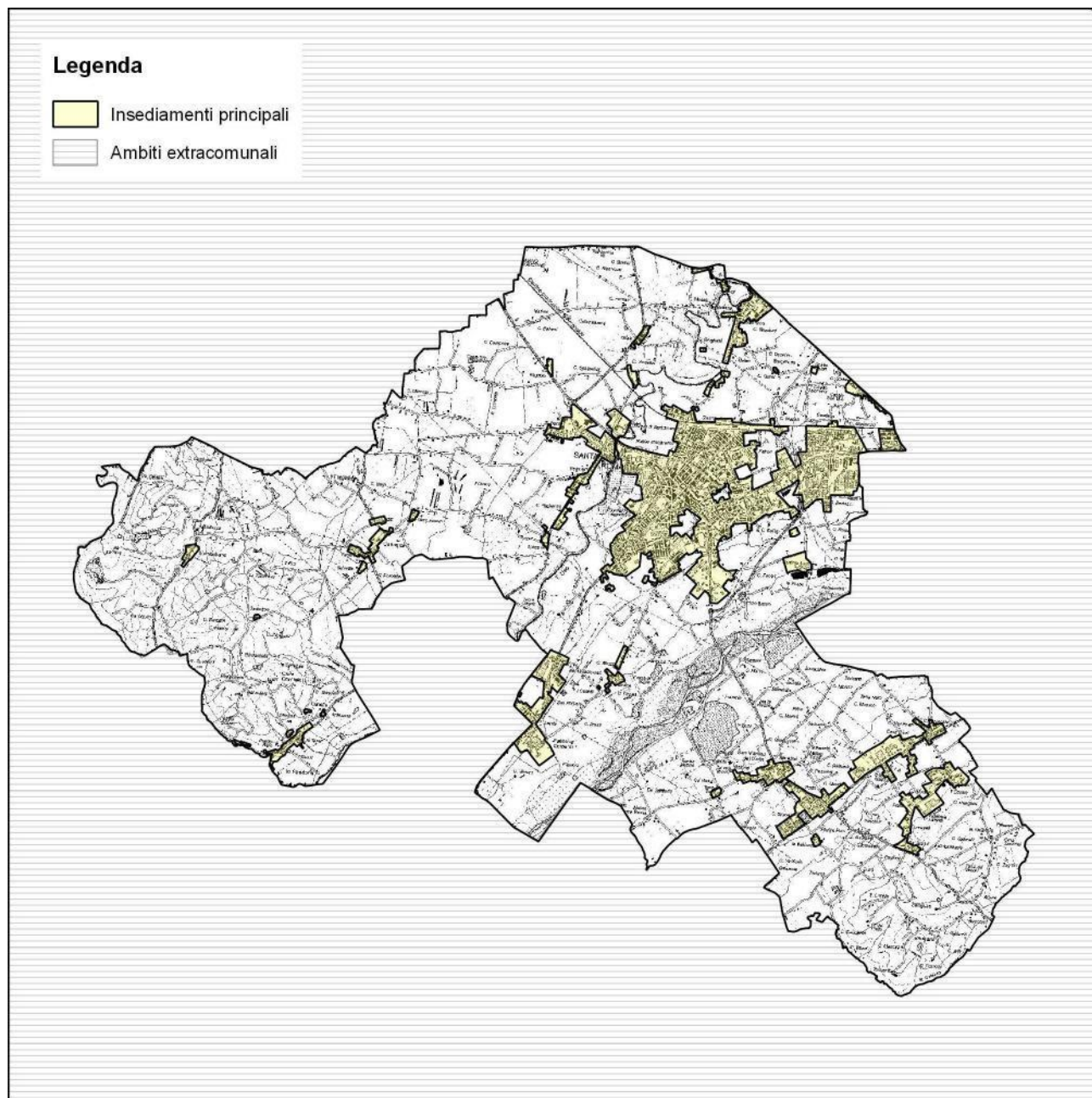
disciplina del Piano Strutturale Comunale



Fonte del dato	Comune di Santarcangelo di Romagna, Piano Strutturale Comunale
Scala di acquisizione	1:5000
Data di aggiornamento	09/05/2012
Norma di riferimento	Comunale: PSC art. 31 Norme Tav. 3a, Tav. 3b, Tav. 3c
Indicazione sintetica del contenuto	Individuazione degli elementi del sistema insediativo storico

**Tutele e vincoli di natura storico-culturale, paesaggistica e antropica****Insedimenti urbani storici e strutture insediative storiche non urbane**

INSEDIAMENTI PRINCIPALI, disciplina del Piano Territoriale di Coordinamento Provinciale



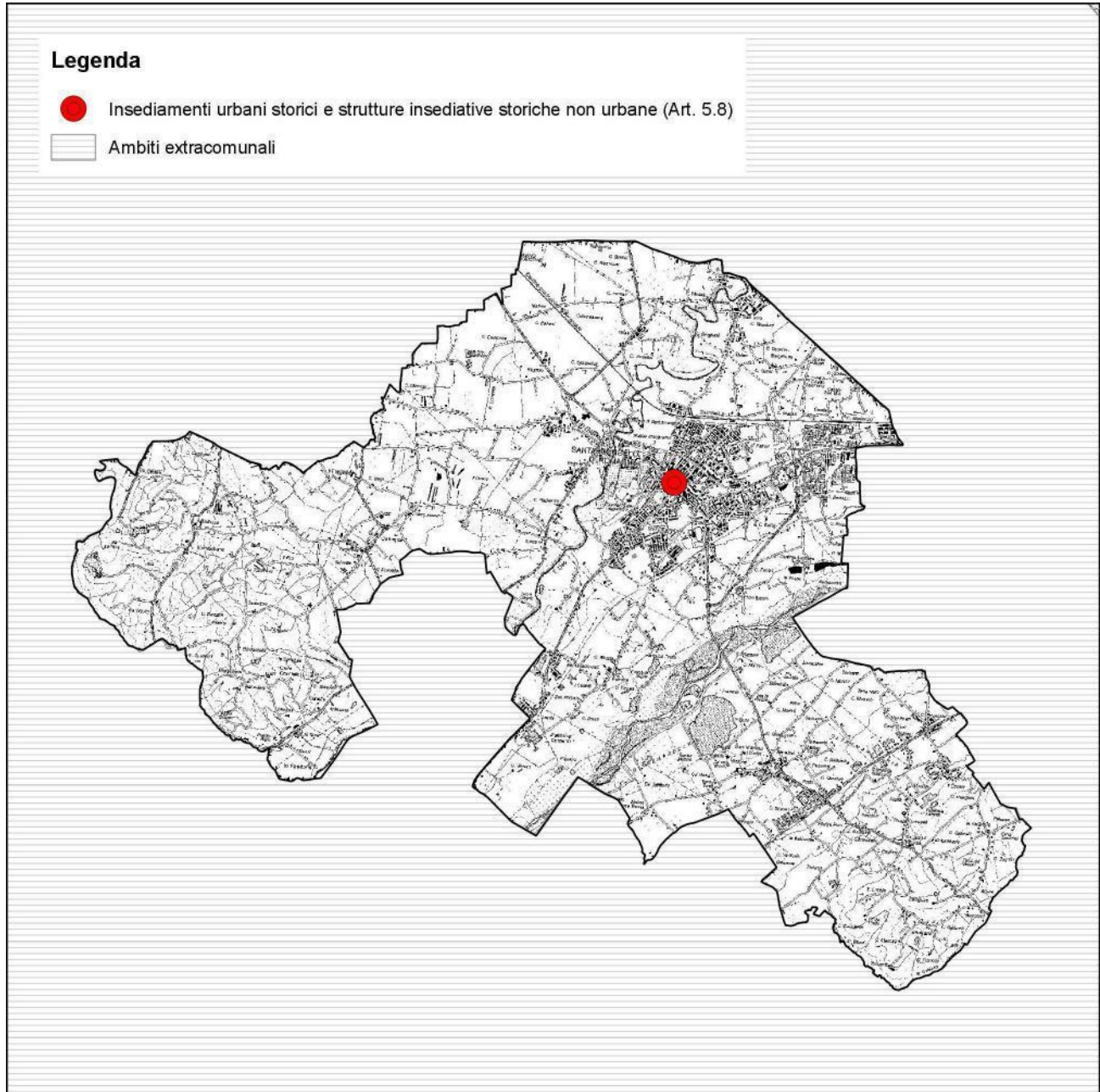
Fonte del dato	Provincia di Rimini, Piano Territoriale di Coordinamento Provinciale
Scala di acquisizione	1:25.000
Data di aggiornamento	2012
Norma di riferimento	Provinciale: PTCP, Tav. C1
Indicazione sintetica del contenuto	Perimetrazione degli insediamenti principali urbani.



Tutele e vincoli di natura storico-culturale, paesaggistica e antropica

Insedimenti urbani storici e strutture insediative storiche non urbane

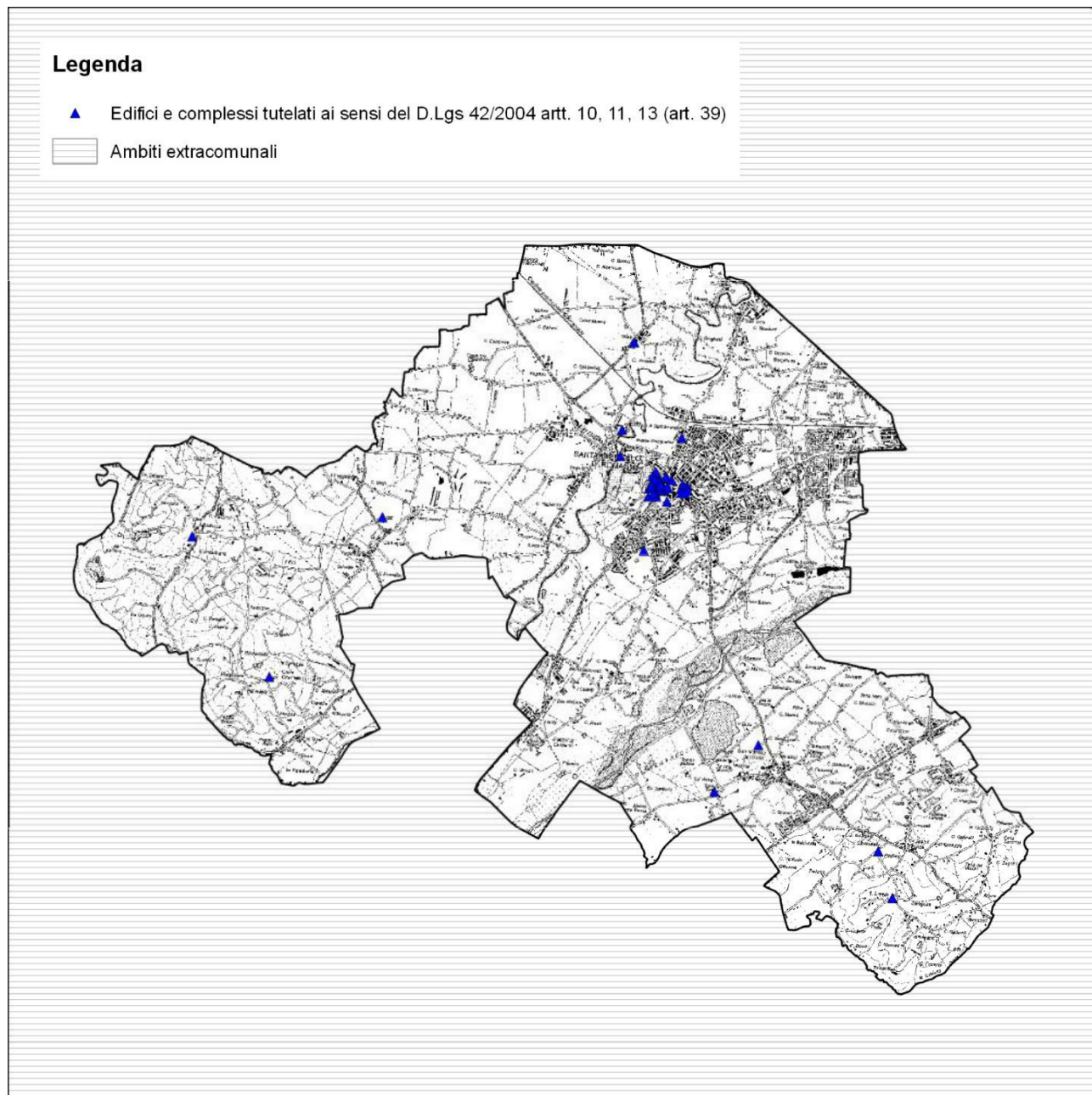
INSEDIAMENTI URBANI STORICI E STRUTTURE INSEDIATIVE STORICHE NON URBANE, disciplina del Piano Territoriale di Coordinamento Provinciale



Fonte del dato	Provincia di Rimini, Piano Territoriale di Coordinamento Provinciale
Scala di acquisizione	1:25.000
Data di aggiornamento	2012
Norma di riferimento	Regionale: L.R. n. 20/2000; Provinciale: PTCP, art. 5.8 Norme di Attuazione Tav. B1
Indicazione sintetica del contenuto	Individuazione di massima degli insediamenti urbani storici (Centro Storico) oggetto di tutela e valorizzazione

**Tutele e vincoli di natura storico-culturale, paesaggistica e antropica****Insedimenti urbani storici e strutture insediative storiche non urbane**

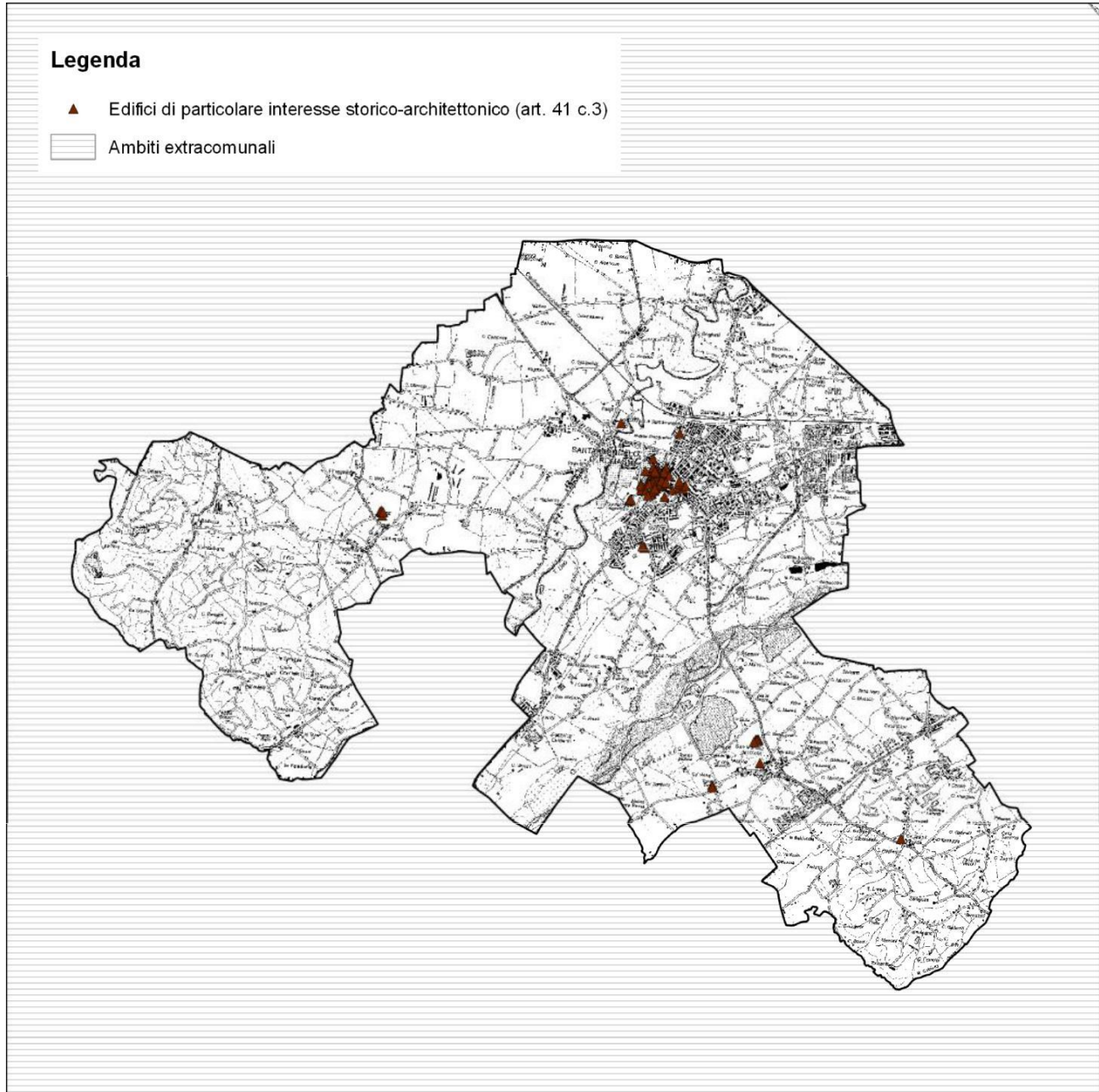
Insedimenti urbani storici e strutture insediative storiche non urbane - edifici e complessi tutelati ai sensi del D.Lgs 42/2004 artt. 10, 11, 13, disciplina del Piano Strutturale Comunale e del Regolamento Urbanistico Edilizio



Fonte del dato	Comune di Santarcangelo di Romagna, Piano Strutturale Comunale
Scala di acquisizione	1:5000
Data di aggiornamento	09/05/2012
Norma di riferimento	Nazionale: D.Lgs 42/2004 Comunale: PSC art. 39 Norme Tav. 3a, Tav. 3b, Tav. 3c RUE artt. 10-18 Norme Tav. 1q, Tav. 1r, Tav. 1s
Indicazione sintetica del contenuto	Edifici di particolare interesse storico architettonico, tra i quali quelli compresi negli elenchi di cui al Titolo I del D.Lgs 42/2004 e smi.

**Tutele e vincoli di natura storico-culturale, paesaggistica e antropica****Insedimenti urbani storici e strutture insediative storiche non urbane**

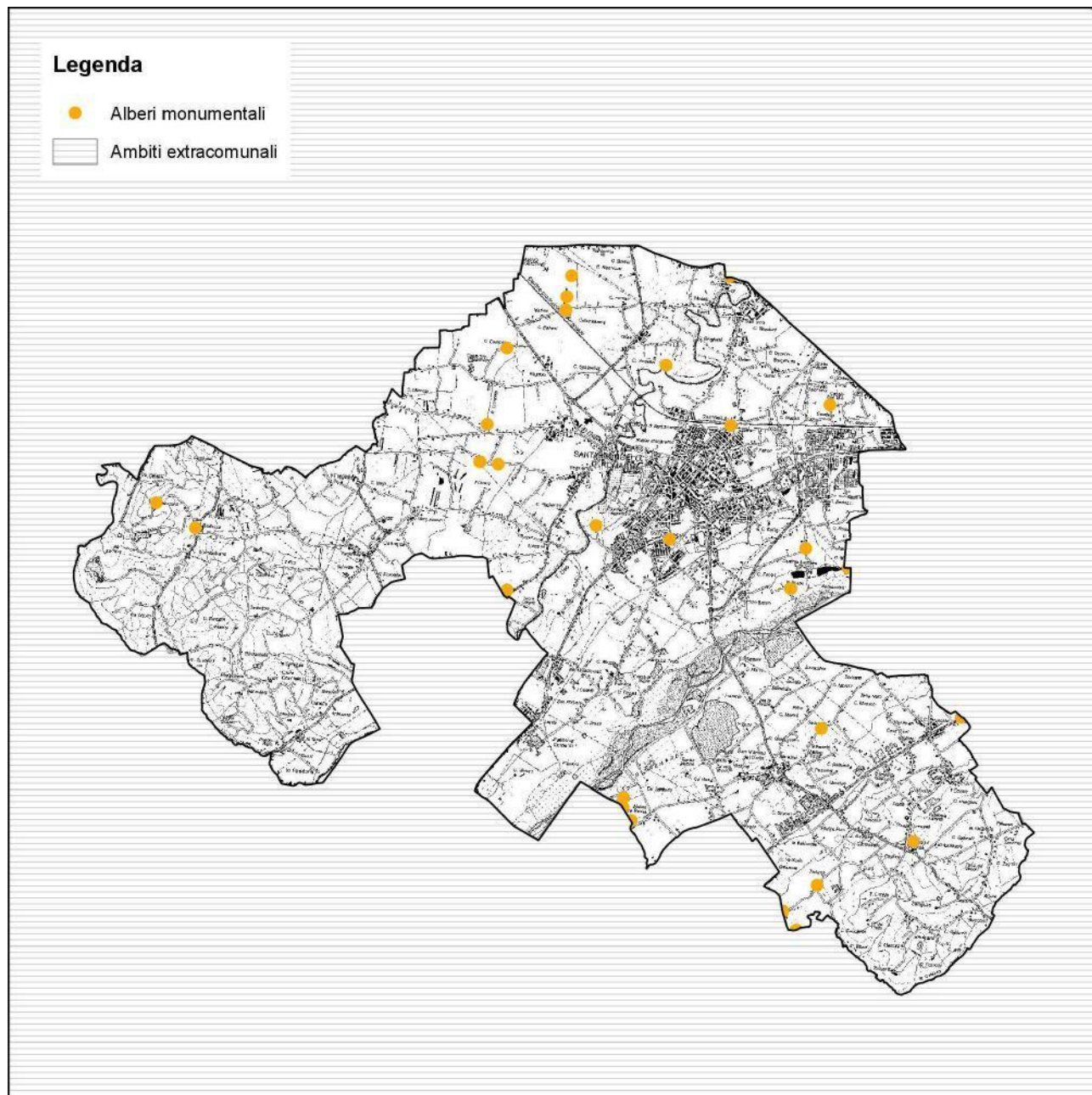
Insedimenti urbani storici e strutture insediative storiche non urbane - edifici di particolare interesse storico-architettonico, disciplina del Piano Strutturale Comunale e del Regolamento Urbanistico Edilizio



Fonte del dato	Comune di Santarcangelo di Romagna, Piano Strutturale Comunale
Scala di acquisizione	1:5000
Data di aggiornamento	09/05/2012
Norma di riferimento	Comunale: PSC art. 39 Norme Tav. 3a, Tav. 3b, Tav. 3c RUE artt. 10-18 Norme Tav. 1q, Tav. 1r, Tav. 1s
Indicazione sintetica del contenuto	Edifici di particolare interesse storico architettonico individuati e tutelati dal PSC.



Tutele e vincoli di natura storico-culturale, paesaggistica e antropica ALBERI MONUMENTALI, disciplina del Piano Territoriale di Coordinamento Provinciale



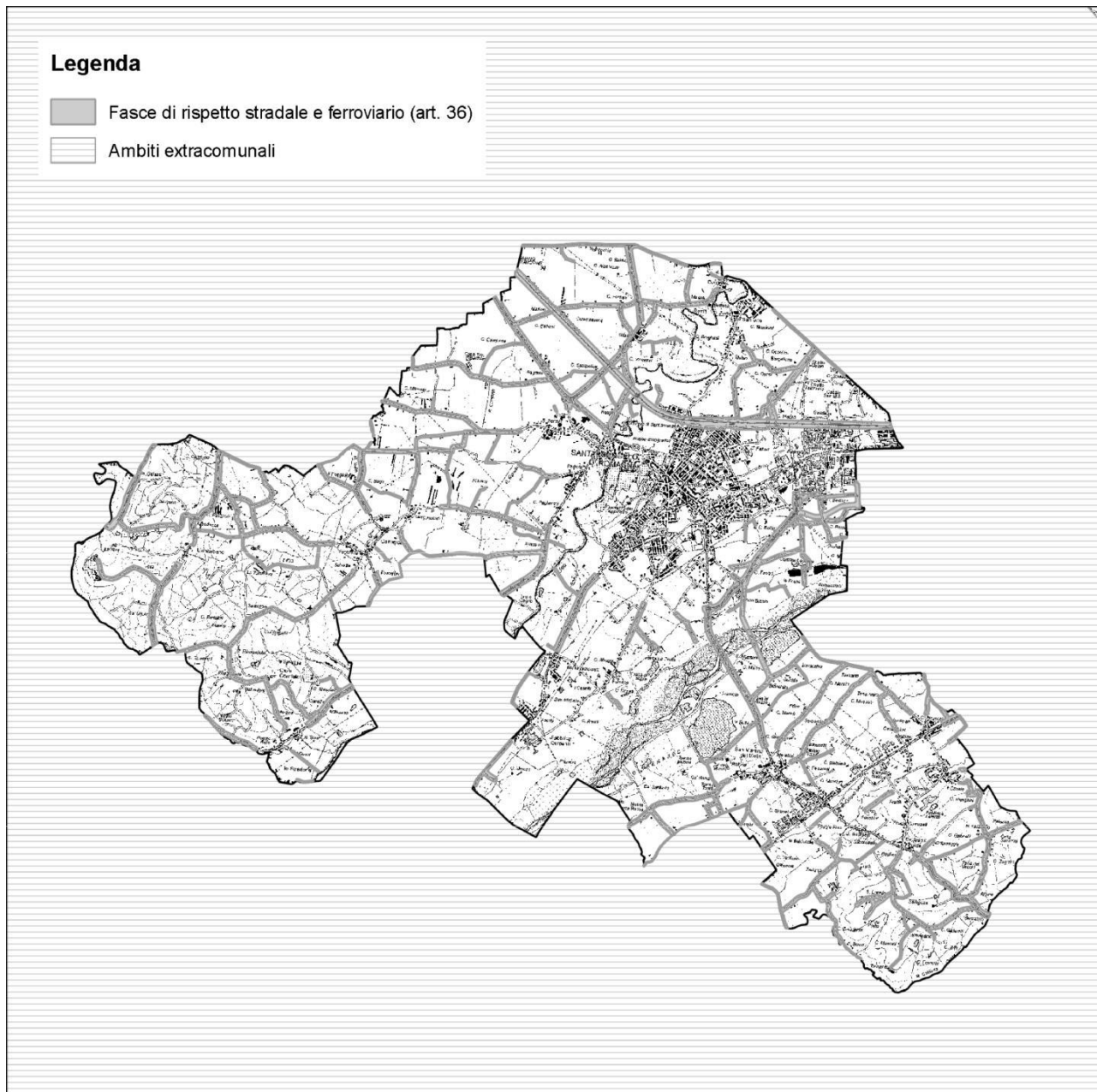
Fonte del dato	Provincia di Rimini, Piano Territoriale di Coordinamento Provinciale
Scala di acquisizione	1:25.000
Data di aggiornamento	2012
Norma di riferimento	Provinciale: PTCP art. 5.1 Norme Tav. C1 Quadro Conoscitivo: carta Forestale – Carta del sistema forestale boschivo
Indicazione sintetica del contenuto	La norma disciplina la tutela degli esemplari arborei singoli, in gruppi isolati o in filari, tutelati e meritevoli di tutela.



Tutele e vincoli di natura storico-culturale, paesaggistica e antropica

Vincoli e rispetti

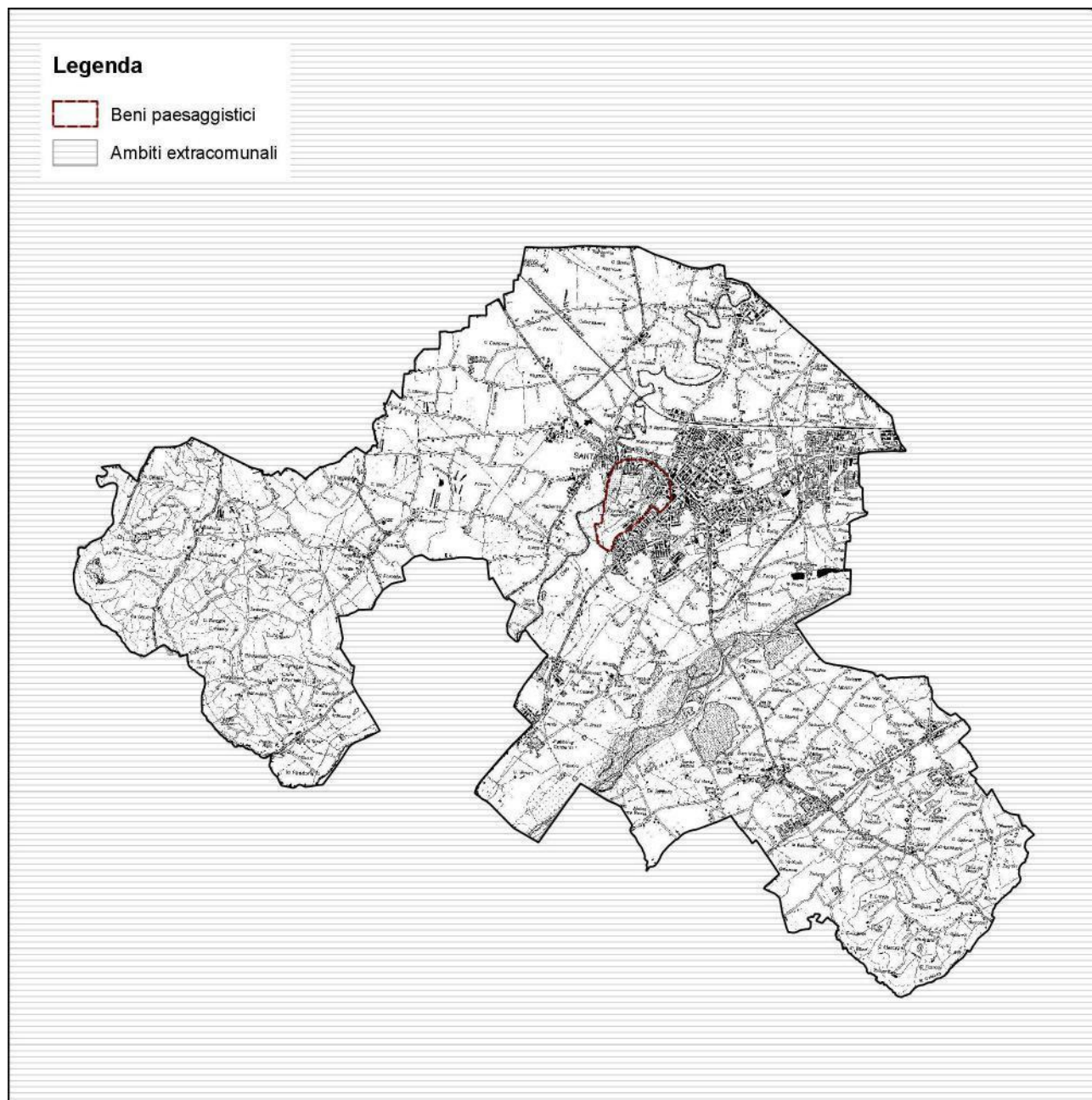
FASCE DI RISPETTO STRADALE E FERROVIARIO, disciplina del Piano Strutturale Comunale e del Regolamento Urbanistico Edilizio



Fonte del dato	Comune di Santarcangelo di Romagna, Piano Strutturale Comunale
Scala di acquisizione	1:5000
Data di aggiornamento	09/05/2012
Norma di riferimento	Nazionale: D.Lgs n. 285/1992 e smi "Nuovo Codice della Strada", D.P.R. 495/1992 e smi "Reg.to di esecuzione e attuazione del N.C.d.S." Comunale: PSC art. 36 Norme Tav. 3a, Tav. 3b, Tav. 3c RUE art. 62 Norme Tav. 1q, Tav. 1r, Tav. 1s
Indicazione sintetica del contenuto	Individuazione delle fasce di rispetto stradale relative alle strade pubbliche, ai fini dell'applicazione della normativa specifica.

**Tutele e vincoli di natura storico-culturale, paesaggistica e antropica****Vincoli e rispetti**

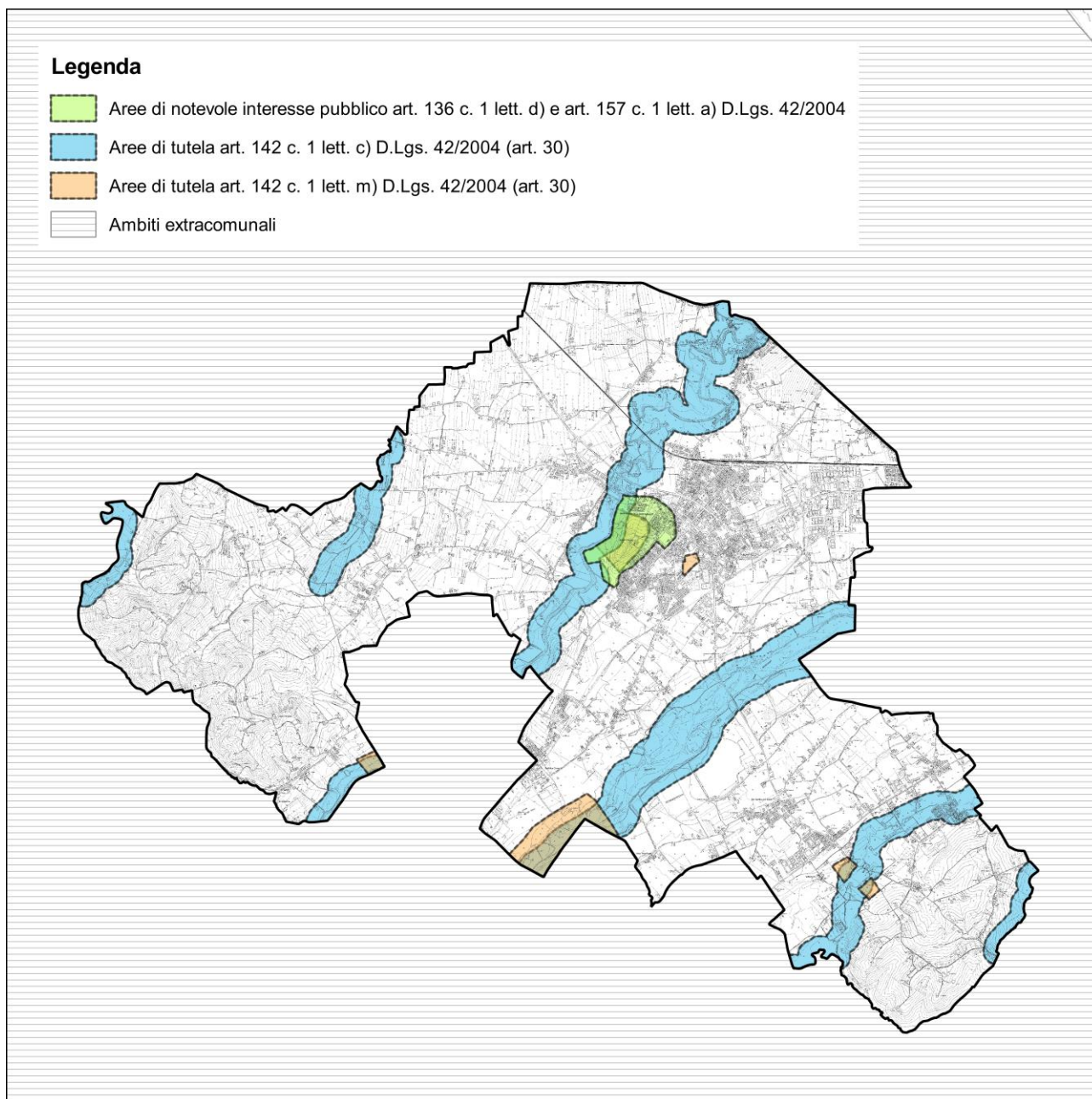
BENI PAESAGGISTICI, disciplina del Piano Territoriale di Coordinamento Provinciale



Fonte del dato	Provincia di Rimini, Piano Territoriale di Coordinamento Provinciale
Scala di acquisizione	1:25.000
Data di aggiornamento	2012
Norma di riferimento	Nazionale: Art. 142 del D.Lgs 42/2004 e smi; D.M. 02/12/1969 Comunale: PTCP Tav. C1
Indicazione sintetica del contenuto	Perimetrazione delle aree dichiarate di notevole interesse pubblico della zona panoramica del Comune di Santarcangelo di Romagna (D.M. 02/12/1969).

**Tutele e vincoli di natura storico-culturale, paesaggistica e antropica****Vincoli e rispetti**

AREE VINCOLATE AI SENSI DEL D.LGS 42/2004, disciplina del Piano Strutturale Comunale



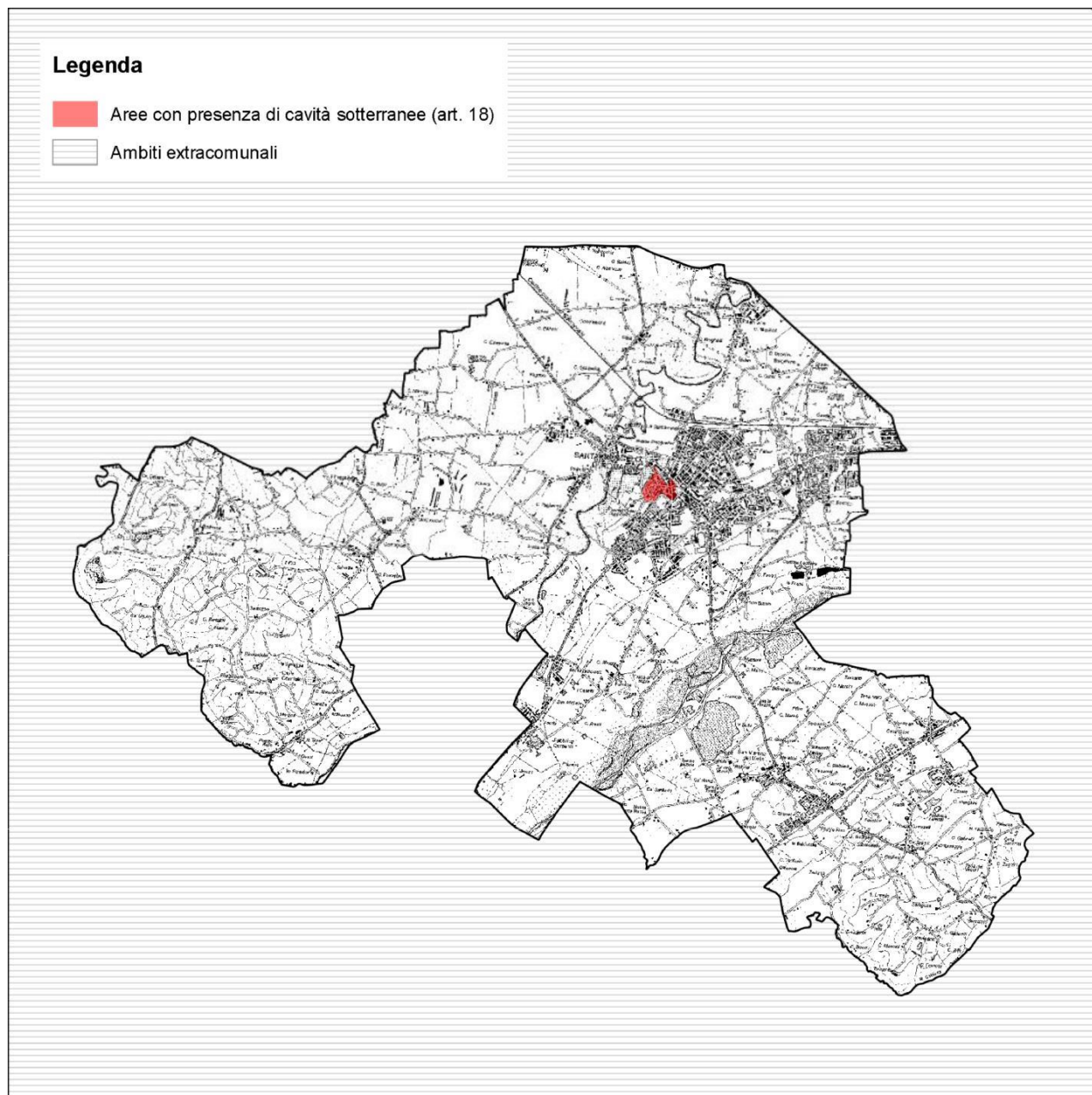
Fonte del dato	Comune di Santarcangelo di Romagna, Piano Strutturale Comunale
Scala di acquisizione	1:5000
Data di aggiornamento	09/05/2012
Norma di riferimento	Nazionale: Art. 142 del D.Lgs 42/2004 e smi; D.M. 02/12/1969 Comunale: PSC Tav. 3a, Tav. 3b, Tav. 3c
Indicazione sintetica del contenuto	Perimetrazione delle aree di tutela paesaggistica comprendenti le aree tutelate per legge (art. 142 del D.Lgs 42/2004) e le aree dichiarate di notevole interesse pubblico della zona panoramica del Comune di Santarcangelo di Romagna (D.M. 02/12/1969).



Tutele e vincoli di natura storico-culturale, paesaggistica e antropica

Vincoli e rispetti

AREE CON PRESENZA DI CAVITÀ SOTTERRANEE, disciplina del Piano Strutturale Comunale e del Regolamento Urbanistico Edilizio



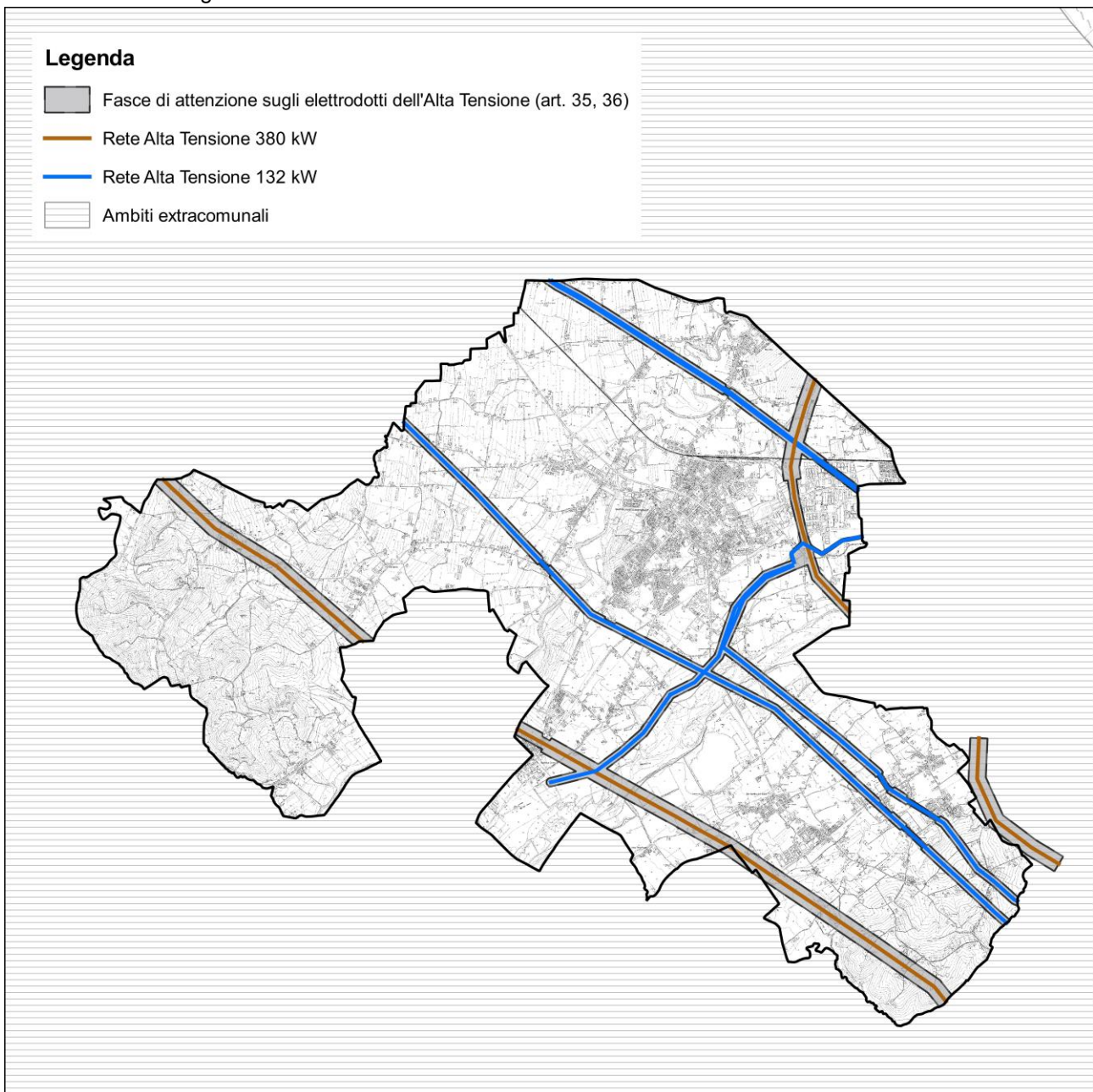
Fonte del dato	Comune di Santarcangelo di Romagna, Piano Strutturale Comunale
Scala di acquisizione	1:5000
Data di aggiornamento	09/05/2012
Norma di riferimento	Nazionale: L. n. 445/1908 Regionale: D.C.R. n. 465/1981 D.G.R. n. 2015/1997 Comunale: PSC art. 18 comma 7 Norme Tav. 3a, Tav. 3b, Tav. 3c RUE artt. 10, 12 Norme Tav. 3 Centro Storico - Grotte
Indicazione sintetica del contenuto	Individuazione delle strutture ipogee di origine storica.



Tutele e vincoli di natura storico-culturale, paesaggistica e antropica

Vincoli e rispetti

FASCE DI ATTENZIONE SUGLI ELETRTODOTTI DELL'ALTA TENSIONE, disciplina del Piano Strutturale Comunale e del Regolamento Urbanistico Edilizio



Fonte del dato	Comune di Santarcangelo di Romagna, Piano Strutturale Comunale
Scala di acquisizione	1:5000
Data di aggiornamento	20/10/2015
Norma di riferimento	Nazionale: DM 29/05/2008 Regionale: L.R. n. 30/2000 e smi; D.G.R. n. 197/2001 e D.G.R. n. 1449/2001 Comunale: PSC artt. 35 e 36 Norme Tav. 3a, Tav. 3b, Tav. 3c RUE artt. 83 Norme Tav. 1q, Tav. 1r, Tav. 1s
Indicazione sintetica del contenuto	Individuazione grafica degli elettrodotti esistenti di alta e media tensione con relativa fascia di rispetto indicativa da definirsi in sede attuativa degli interventi tramite richiesta all'Ente gestore. La cartografia non riporta le cabine di trasformazione, le linee ed impianti elettrici di tensione pari a 15kV sia in cavo aereo che interrato.

**Tutele e vincoli di natura storico-culturale, paesaggistica e antropica****Vincoli e rispetti**

RISPETTI CIMITERIALI, disciplina del Piano Strutturale Comunale e del Regolamento Urbanistico Edilizio



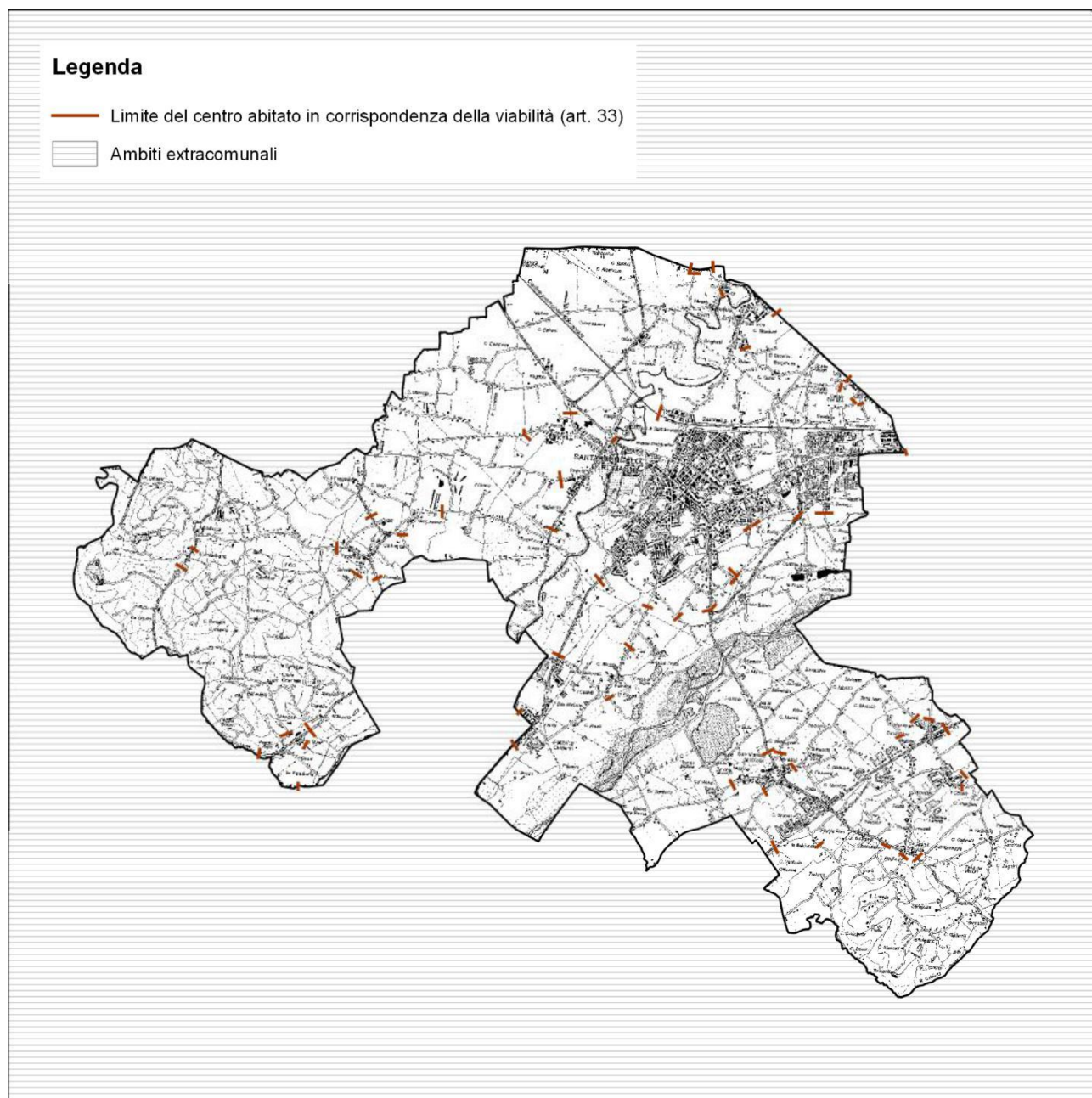
Fonte del dato	Comune di Santarcangelo di Romagna, Piano Strutturale Comunale
Scala di acquisizione	1:5000
Data di aggiornamento	09/05/2012
Norma di riferimento	Nazionale: R.D. 1265/1934; D.P.R. n. 285/1990; L. 166/2002 Regionale: L.R. n. 19/2004 e Circolare R.E.R. del 21/01/2005 prot. AMP/DPA/1493 Comunale: PSC art. 36 Tav. 3a, Tav. 3b, Tav. 3c RUE art. 53 comma 14.3 Tav. 1q, Tav. 1r, Tav. 1s
Indicazione sintetica del contenuto	Individuazione delle fasce di rispetto dei cimiteri esistenti, secondo la vigente normativa



Tutele e vincoli di natura storico-culturale, paesaggistica e antropica

Vincoli e rispetti

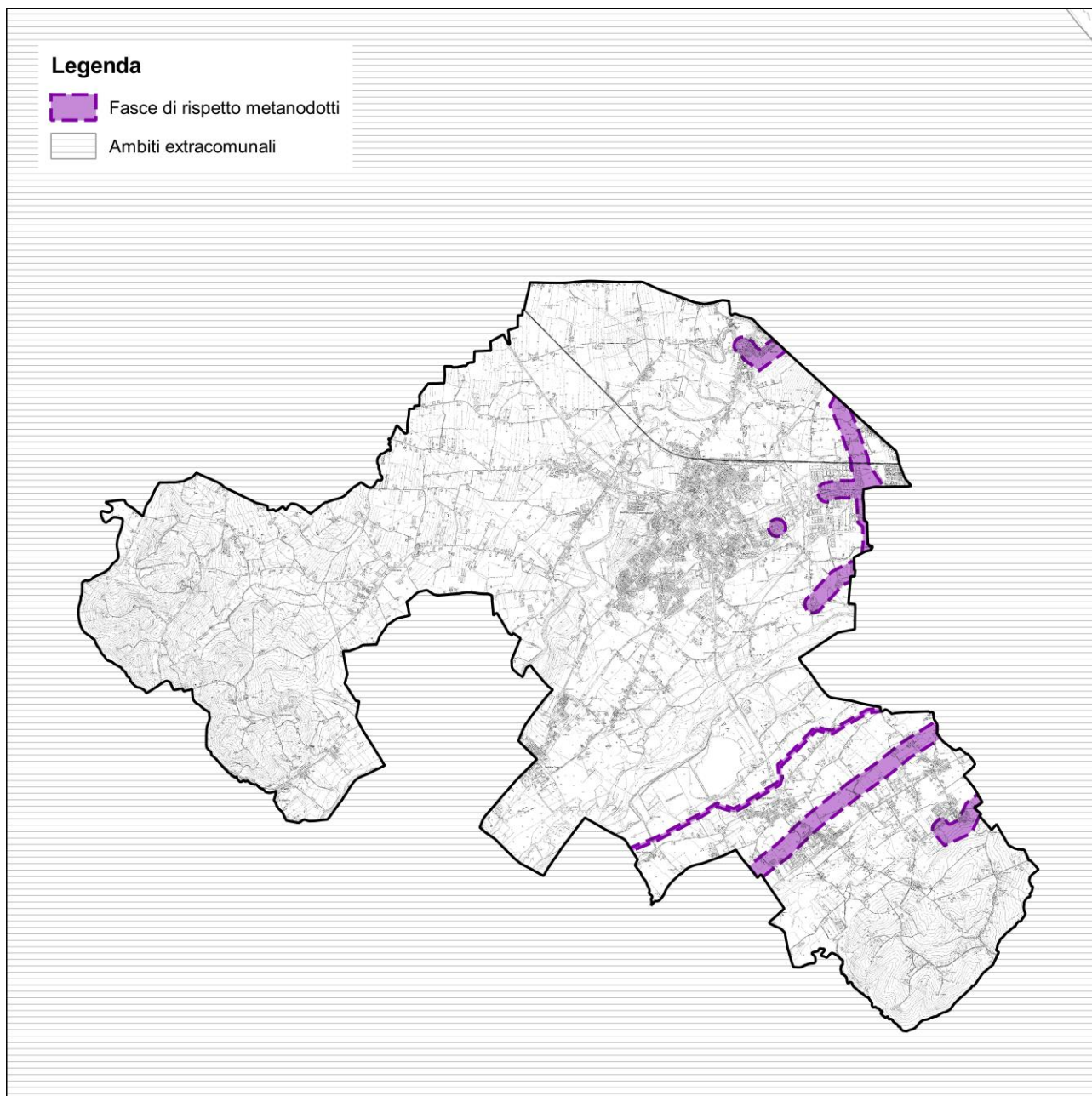
LIMITE DEL CENTRO ABITATO IN CORRISPONDENZA DELLA VIABILITA', disciplina del Piano Strutturale Comunale



Fonte del dato	Comune di Santarcangelo di Romagna, Piano Strutturale Comunale
Scala di acquisizione	1:5000
Data di aggiornamento	09/05/2012
Norma di riferimento	Nazionale: D.Lgs n. 285/1992 e smi "Nuovo Codice della Strada", D.P.R. 495/1992 e smi "Reg.to di esecuzione e attuazione del N.C.d.S." Comunale: PSC art. 33 Norme Tav. 3a, Tav. 3b, Tav. 3c RUE Tav. 1q, Tav. 1r, Tav. 1s
Indicazione sintetica del contenuto	Ai sensi dell'art. A-5, comma 6 della L.R. 20/2000 e smi, il PSC riporta, in corrispondenza degli assi stradali, ai fini dell'applicazione delle norme del Codice della Strada, il limite del centro abitato.

**Tutele e vincoli di natura storico-culturale, paesaggistica e antropica****Altri vincoli e rispetti disciplinati dal RUE**

FASCE DI RISPETTO METANODOTTI, disciplina del Piano Strutturale Comunale e del Regolamento Urbanistico Edilizio



Fonte del dato	Comune di Santarcangelo di Romagna, Piano Strutturale Comunale
Scala di acquisizione	1:5000
Data di aggiornamento	17/10/2019
Norma di riferimento	Comunale: PSC Tav. 3a, Tav. 3b, Tav. 3c RUE art. 84 Norme Tav. 1q, Tav. 1r, Tav. 1s
Indicazione sintetica del contenuto	Individuazione del tracciato dei gasdotti che interessano il territorio comunale e le relative fasce di rispetto.

**Tutele e vincoli di natura storico-culturale, paesaggistica e antropica****Altri vincoli e rispetti disciplinati dal RUE**

ACQUEDOTTO E FASCE DI RISPETTO, disciplina del Piano Strutturale Comunale



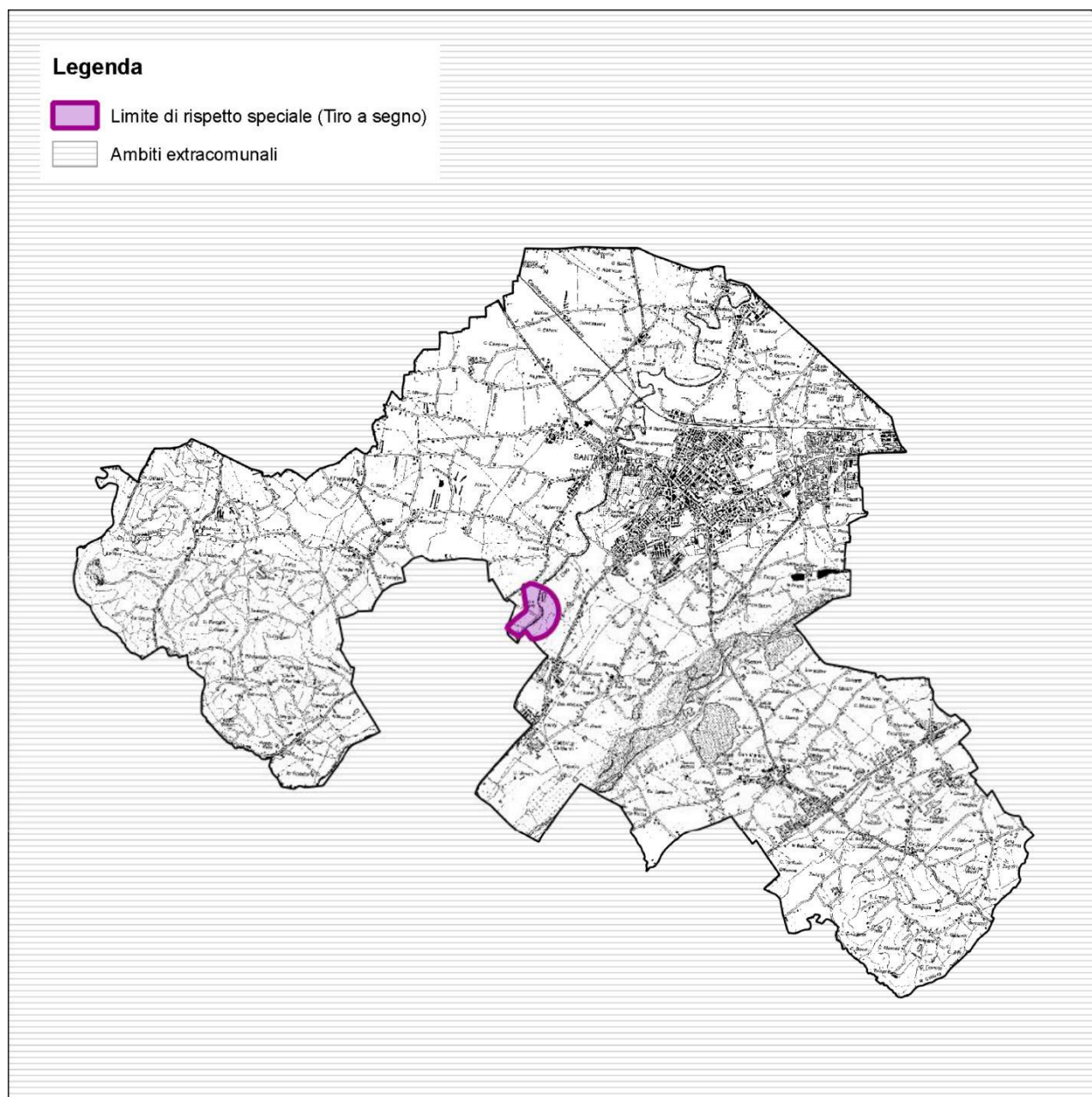
Fonte del dato	Comune di Santarcangelo di Romagna, Piano Strutturale Comunale
Scala di acquisizione	1:5000
Data di aggiornamento	09/05/2012
Norma di riferimento	Comunale: PSC Tav. 3a, Tav. 3b, Tav. 3c RUE Tav. 1q, Tav. 1r, Tav. 1s
Indicazione sintetica del contenuto	Individuazione del tracciato degli acquedotti che interessano il territorio comunale



Tutele e vincoli di natura storico-culturale, paesaggistica e antropica

Altri vincoli e rispetti disciplinati dal RUE

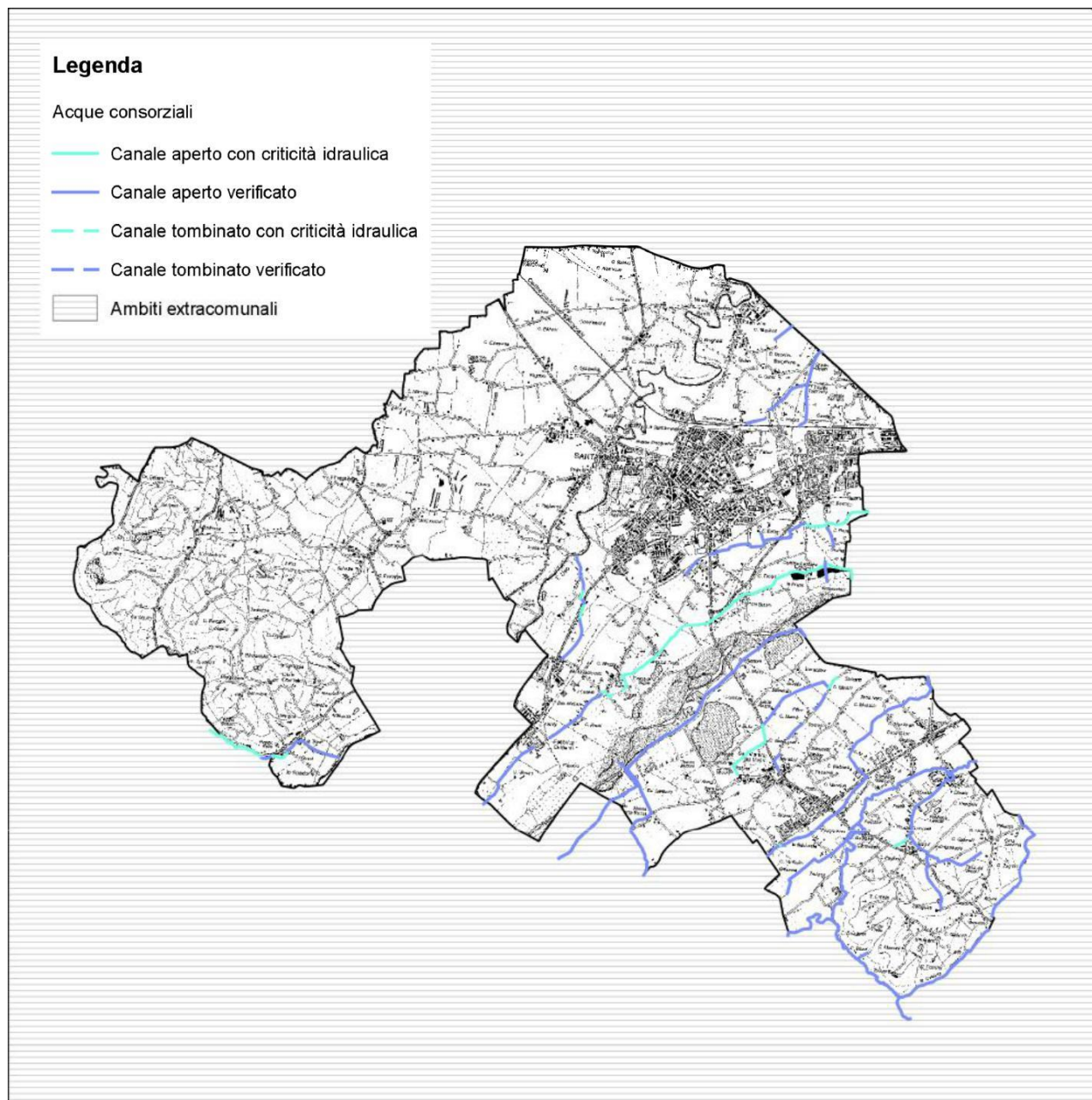
LIMITE DI RISPETTO SPECIALE (TIRO A SEGNO), disciplina del Piano Strutturale Comunale e del Regolamento Urbanistico Edilizio



Fonte del dato	Comune di Santarcangelo di Romagna, Piano Strutturale Comunale
Scala di acquisizione	1:5000
Data di aggiornamento	09/05/2012
Norma di riferimento	Comunale: PSC Tav. 3a, Tav. 3b, Tav. 3c RUE art. 64 Norme Tav. 1q, Tav. 1r, Tav. 1s
Indicazione sintetica del contenuto	Individuazione delle aree di tutela dell'impianto di tiro a segno.

**Tutele e vincoli di natura storico-culturale, paesaggistica e antropica****Altri vincoli e rispetti disciplinati dal RUE**

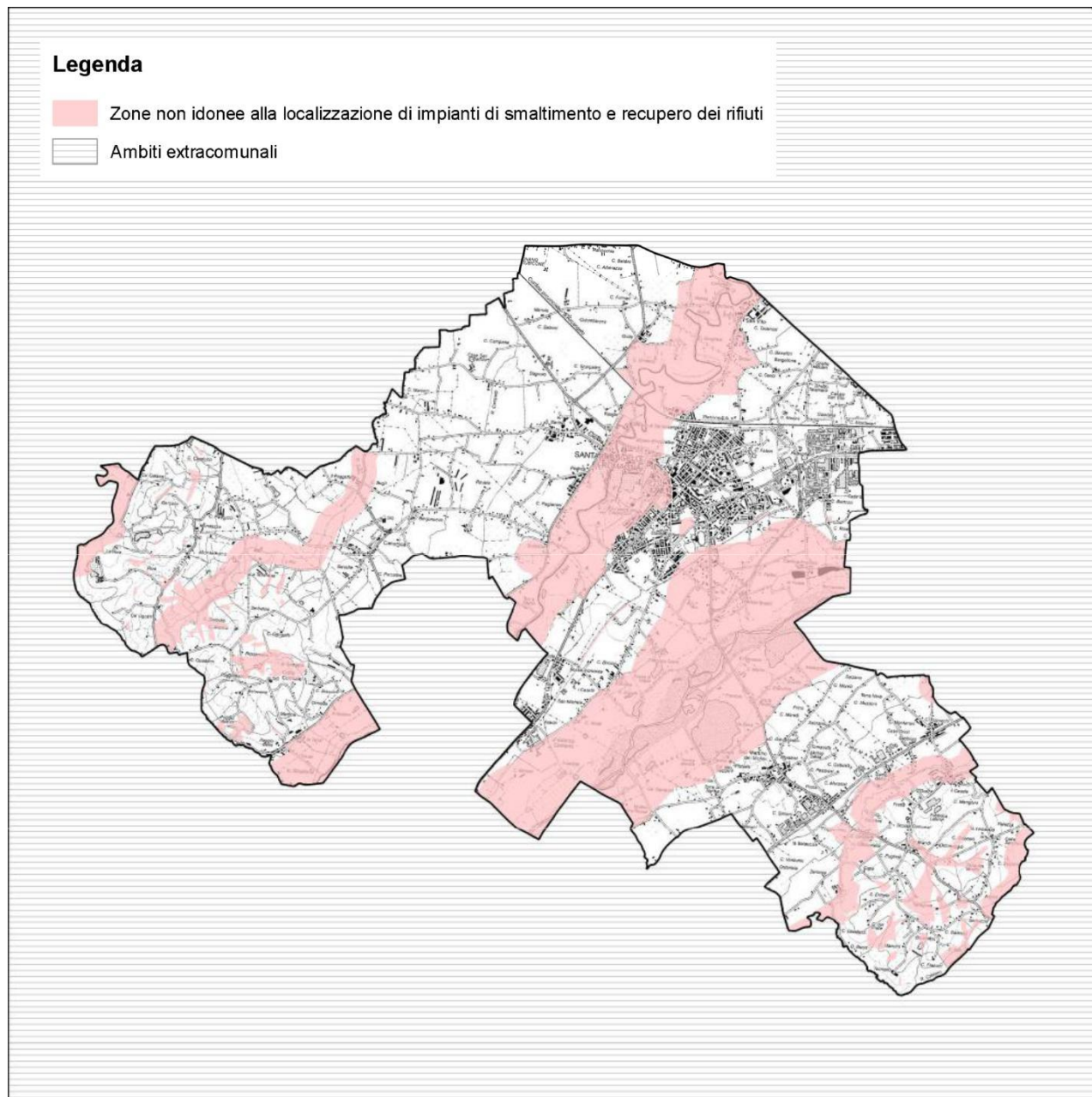
ACQUE CONSORZIALI, disciplina del Piano Strutturale Comunale



Fonte del dato	Comune di Santarcangelo di Romagna, Piano Strutturale Comunale
Scala di acquisizione	1:5000
Data di aggiornamento	09/05/2012
Norma di riferimento	Comunale: PSC artt. 7, 10 e allegato Norme Tav. 3a, Tav. 3b, Tav. 3c, Tav.17 RUE: Tav. 1q, Tav. 1r, Tav. 1s
Indicazione sintetica del contenuto	Individuazione della rete idrografica minore ed indicazione della relativa fascia di in edificabilità (4mt/10 mt per lato a partire dal ciglio)

**Aree non idonee alla localizzazione degli impianti di smaltimento e recupero dei rifiuti**

AREE NON IDONEE ALLA LOCALIZZAZIONE DEGLI IMPIANTI DI SMALTIMENTO E RECUPERO DEI RIFIUTI, disciplina del Piano Territoriale di Coordinamento Provinciale

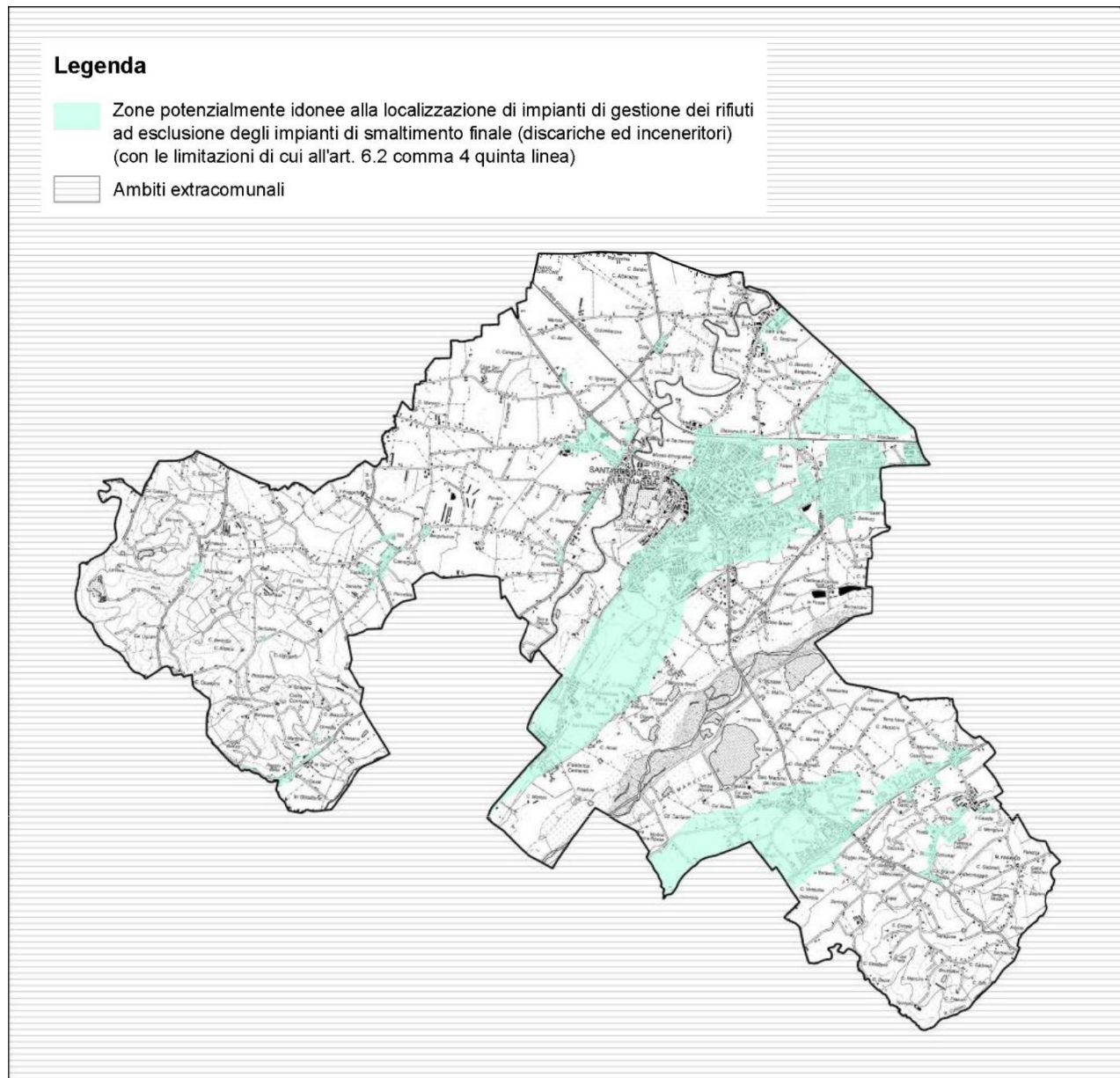


Fonte del dato	Provincia di Rimini, Piano Territoriale di Coordinamento Provinciale
Scala di acquisizione	1:25.000
Data di aggiornamento	2012
Norma di riferimento	Regionale: L.R. n.3/1999 e smi Provinciale: PTCP, art. 6.2 Norme di Attuazione Tav. E1
Indicazione sintetica del contenuto	Individuazione delle Zone non idonee alla localizzazione di impianti di smaltimento e recupero dei rifiuti.



Aree non idonee alla localizzazione degli impianti di smaltimento e recupero dei rifiuti

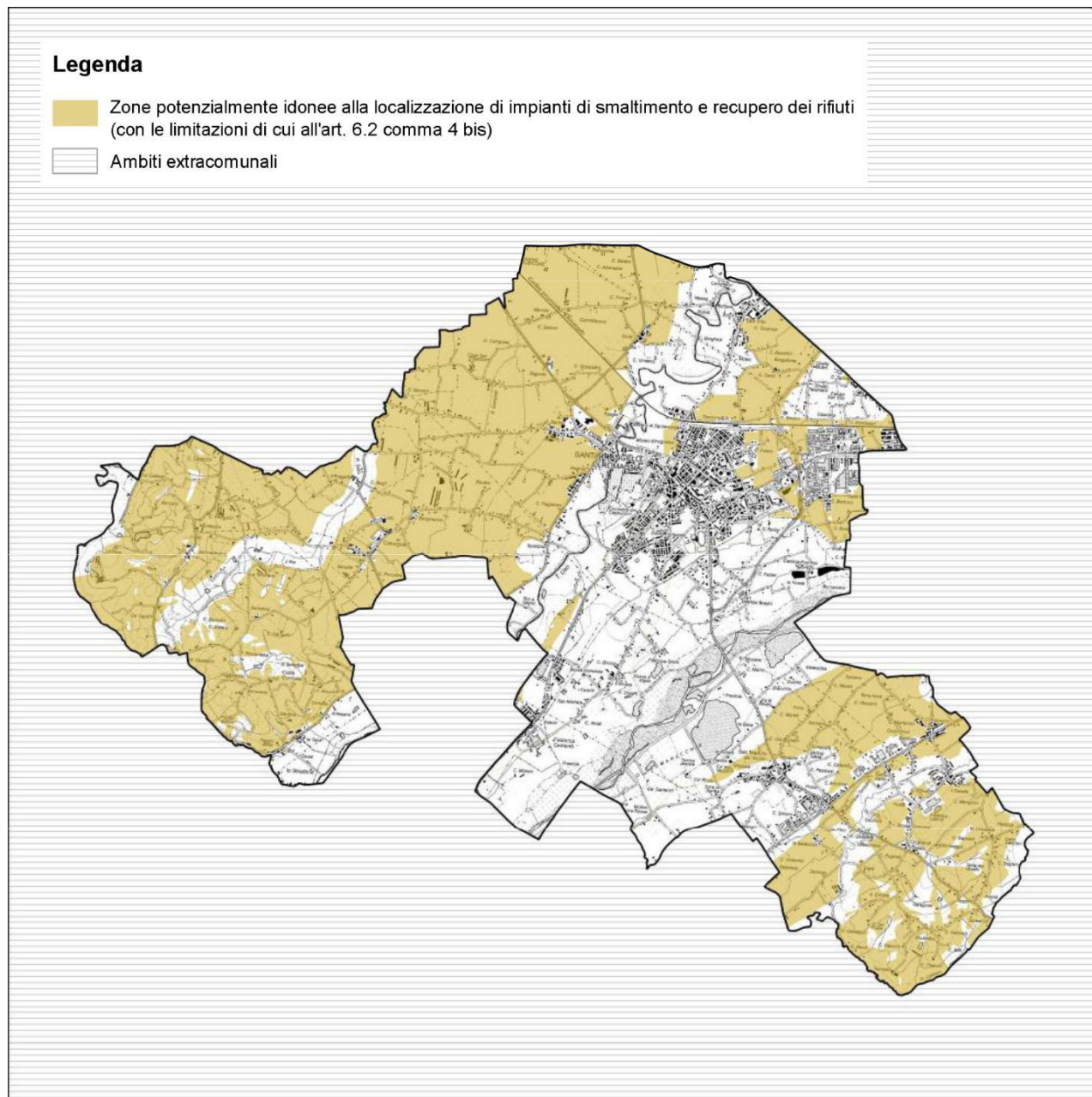
ZONE POTENZIALMENTE IDONEE ALLA LOCALIZZAZIONE DI IMPIANTI DI GESTIONE DEI RIFIUTI AD ESCLUSIONE DEGLI IMPIANTI DI SMALTIMENTO FINALE, disciplina del Piano Territoriale di Coordinamento Provinciale



Fonte del dato	Provincia di Rimini, Piano Territoriale di Coordinamento Provinciale
Scala di acquisizione	1:25.000
Data di aggiornamento	2012
Norma di riferimento	Regionale: L.R. n.3/1999 e smi Provinciale: PTCP, art. 6.2 Norme di Attuazione Tav. E1
Indicazione sintetica del contenuto	Individuazione delle Zone potenzialmente idonee alla localizzazione di impianti di gestione dei rifiuti ad esclusione degli impianti di smaltimento finale (discariche ed inceneritori) (con le limitazioni di cui all'art. 6.2 comma 4, quinta linea) smaltimento e recupero dei rifiuti.

**Aree non idonee alla localizzazione degli impianti di smaltimento e recupero dei rifiuti**

ZONE POTENZIALMENTE IDONEE ALLA LOCALIZZAZIONE DI IMPIANTI DI SMALTIMENTO E RECUPERO DEI RIFIUTI, disciplina del Piano Territoriale di Coordinamento Provinciale

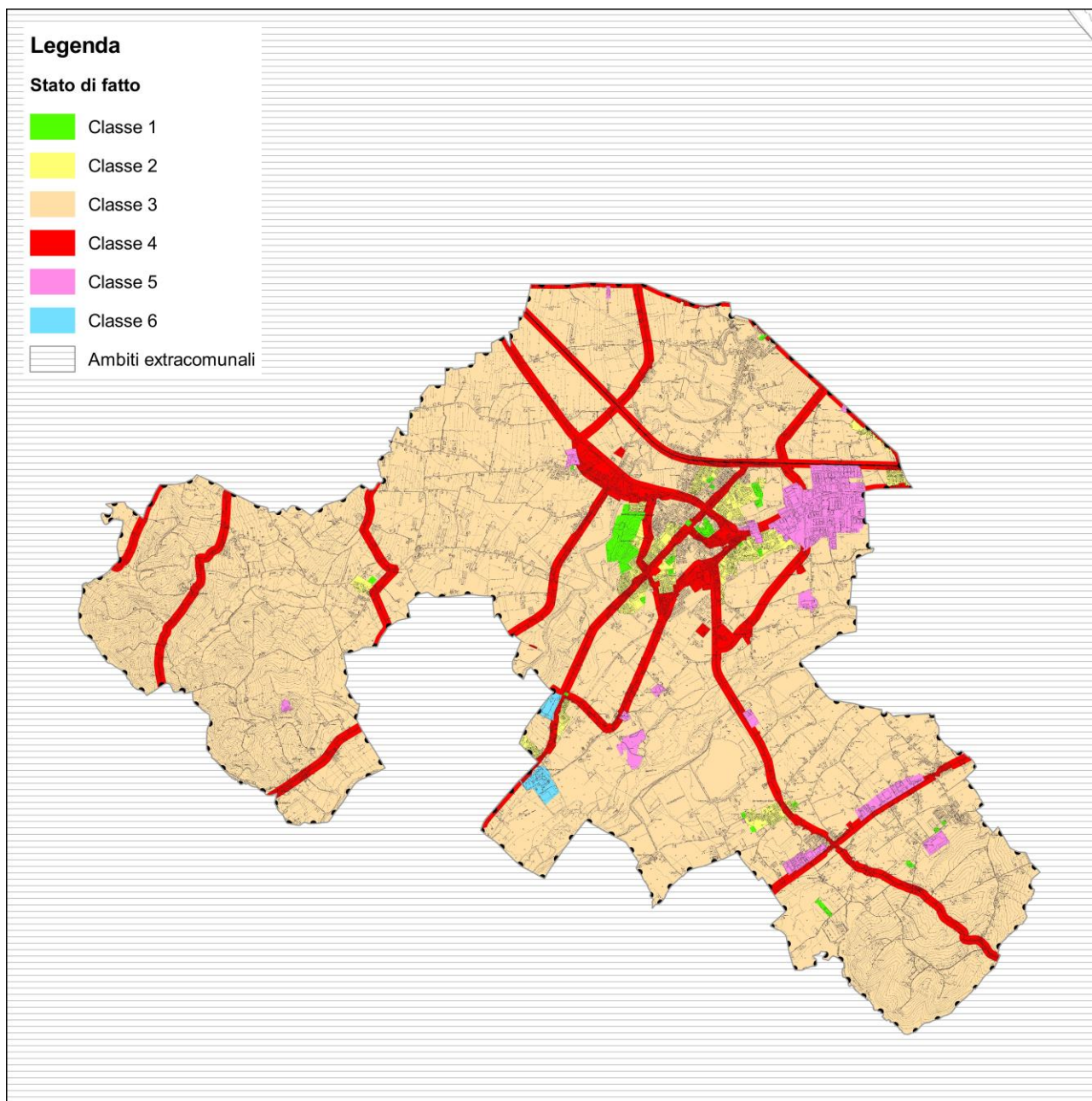


Fonte del dato	Provincia di Rimini, Piano Territoriale di Coordinamento Provinciale
Scala di acquisizione	1:25.000
Data di aggiornamento	2012
Norma di riferimento	Regionale: L.R. n.3/1999 e smi Provinciale: PTCP, art. 6.2 Norme di Attuazione Tav. E1
Indicazione sintetica del contenuto	Individuazione delle Zone potenzialmente idonee alla localizzazione di impianti di smaltimento e recupero dei rifiuti (con le limitazioni di cui all'art. 6.2 comma 4bis).



Classificazione Acustica del territorio comunale

PIANO COMUNALE DI CLASSIFICAZIONE ACUSTICA (STATO DI FATTO)

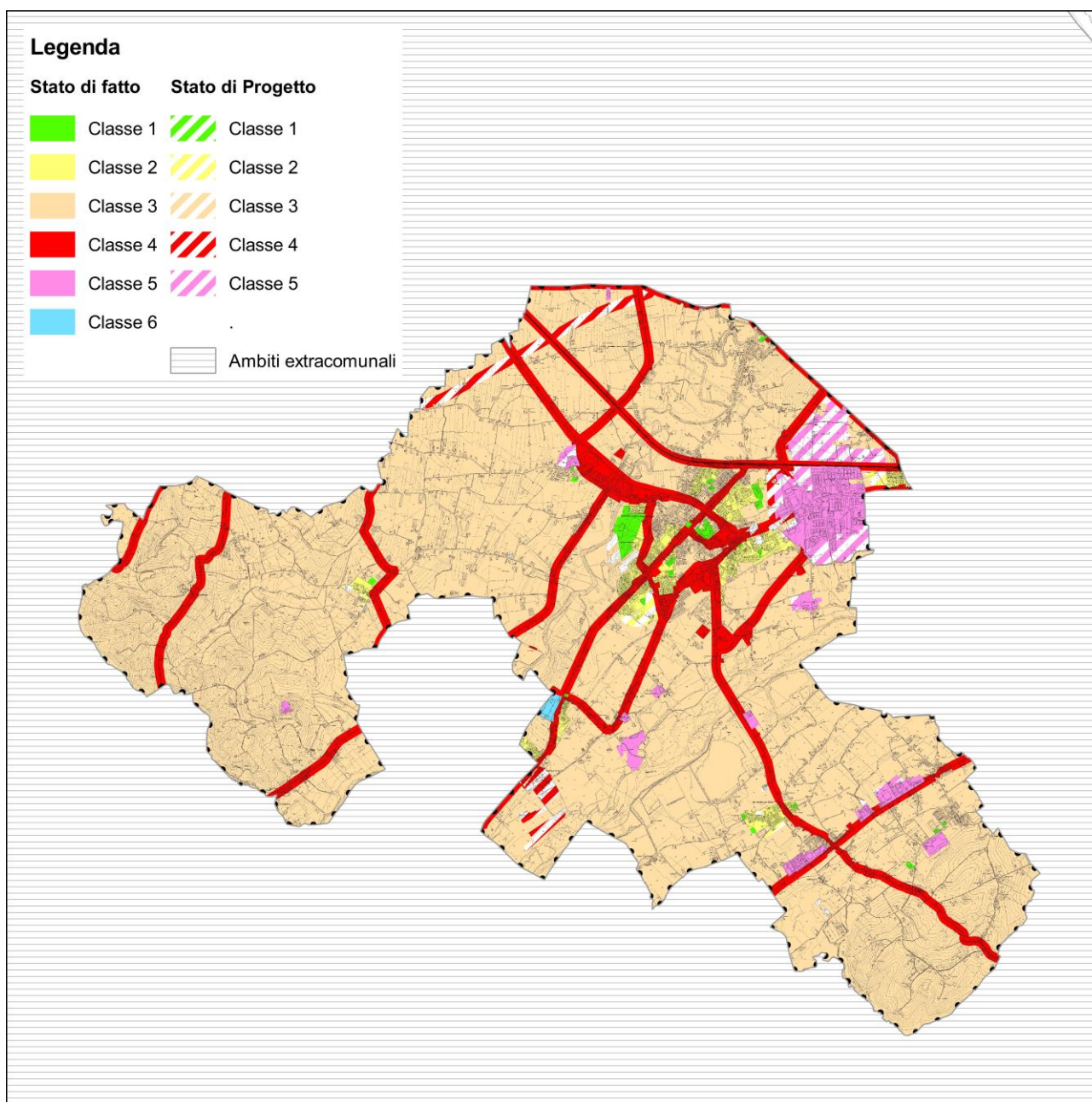


Fonte del dato	Comune di Santarcangelo di Romagna, Piano Comunale di classificazione acustica
Scala di acquisizione	1:10.000
Data di aggiornamento	Dicembre 2019
Norma di riferimento	Nazionale: Legge 26/10/1995 n° 447, D.P.C.M. 14/11/1997, D.P.C.M. 15/12/1997, D.P.R. n. 459/1998, D.P.R. n. 142/2004 Regionale: L.R. n. 15/2001, D.G.R. n. 2053/2001; Provinciale: PTCP art. 10.5 Norme di Attuazione Comunale: PCCA. Norme tecniche di attuazione Tav. 1
Indicazione sintetica del contenuto	Classificazione Acustica del territorio comunale. Stato di fatto.



Classificazione Acustica del territorio comunale

PIANO COMUNALE DI CLASSIFICAZIONE ACUSTICA (STATO DI PROGETTO)

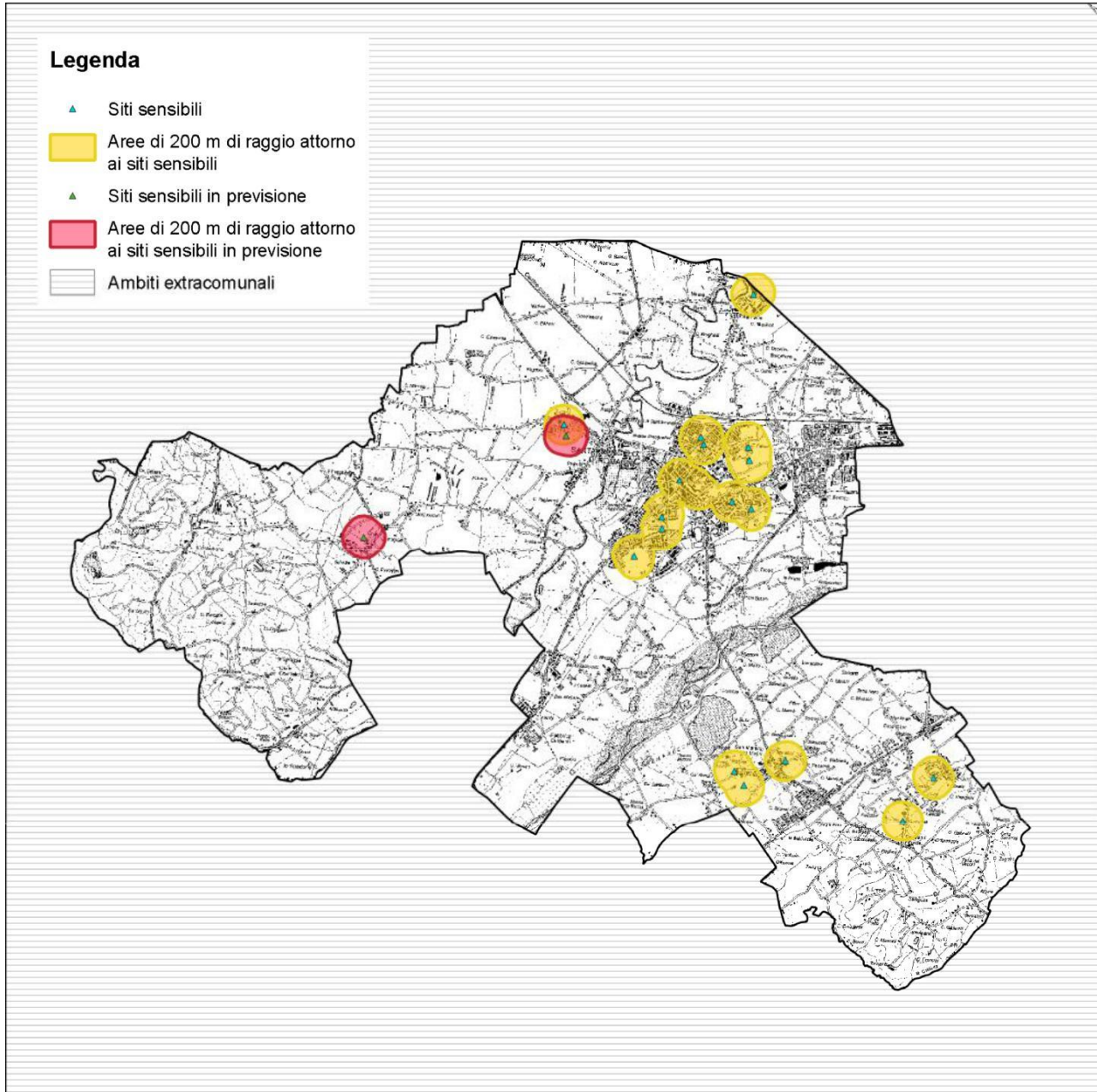


Fonte del dato	Comune di Santarcangelo di Romagna, Piano Comunale di classificazione acustica
Scala di acquisizione	1:10.000
Data di aggiornamento	Dicembre 2019
Norma di riferimento	Nazionale: Legge 26/10/1995 n° 447, D.P.C.M. 14/11/1997, D.P.C.M. 15/12/1997, D.P.R. n. 459/1998, D.P.R. n. 142/2004 Regionale: L.R. n. 15/2001, D.G.R. n. 2053/2001; Provinciale: PTCP art. 10.5 Norme di Attuazione Comunale: PCCA. Norme tecniche di attuazione Tav. 2
Indicazione sintetica del contenuto	Classificazione Acustica del territorio comunale. Stato di progetto.



Localizzazione degli impianti telefonia mobile e delle telecomunicazioni wireless

Regolamento Comunale per il corretto insediamento urbanistico e territoriale degli impianti per la telefonia mobile e per le telecomunicazioni wireless e la minimizzazione dell'esposizione ai campi elettromagnetici

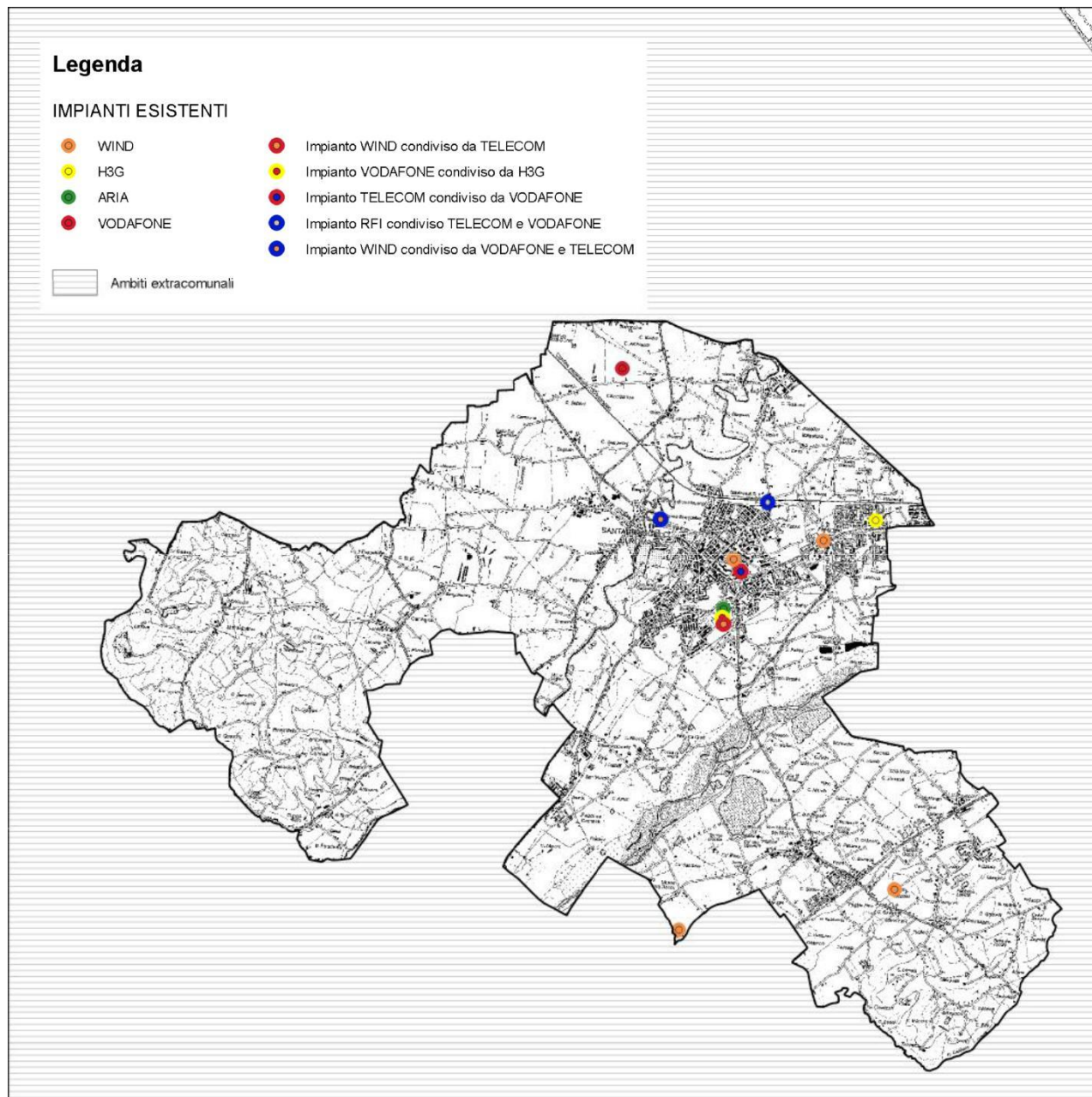


Fonte del dato	Comune di Santarcangelo di Romagna, Regolamento Comunale per il corretto insediamento urbanistico e territoriale degli impianti per la telefonia mobile e per le telecomunicazioni wireless e la minimizzazione dell'esposizione ai campi elettromagnetici
Scala di acquisizione	1:10.000
Data di aggiornamento	25/10/2016
Norma di riferimento	Nazionale: L. n. 36/2001, D.P.C.M. dell'08/07/2003, L. n. 73/2010, D.gs n. 259/2003 Regionale: L.R. 30/2000 smi, D.G.R. n. 197/2001, D.G.R. n. 1138/2008 Comunale: Regolamento Comunale di settore
Indicazione sintetica del contenuto	Individuazione delle aree di attenzione relative ai siti sensibili esistenti e previsti dalla pianificazione comunale



Localizzazione degli impianti telefonia mobile e delle telecomunicazioni wireless

Regolamento Comunale per il corretto insediamento urbanistico e territoriale degli impianti per la telefonia mobile e per le telecomunicazioni wireless e la minimizzazione dell'esposizione ai campi elettromagnetici



Fonte del dato	Comune di Santarcangelo di Romagna, Regolamento Comunale per il corretto insediamento urbanistico e territoriale degli impianti per la telefonia mobile e per le telecomunicazioni wireless e la minimizzazione dell'esposizione ai campi elettromagnetici
Scala di acquisizione	1:10.000
Data di aggiornamento	25/10/2016
Norma di riferimento	Nazionale: L. n. 36/2001, D.P.C.M. dell'08/07/2003, L. n. 73/2010, D.gs n. 259/2003 Regionale: L.R. 30/2000 smi, D.G.R. n. 197/2001, D.G.R. n. 1138/2008 Comunale: Regolamento Comunale di settore
Indicazione sintetica del contenuto	Localizzazione degli impianti di telefonia mobile esistenti